

N° 91711

4

8



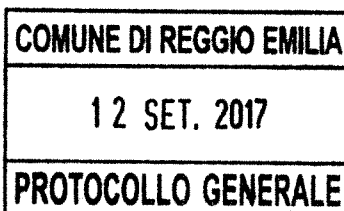
AREA RISORSE DEL TERRITORIO

Servizio Gestione del Patrimonio Immobiliare

Via S. Pietro Martire, 3 - 42121 Reggio Emilia tel. 0522/ 456040 fax. 0522/ 456696

PATR.

Reggio Emilia, 12.09.2017



Assegnazione al socio Comune di Reggio nell'Emilia da parte di Campus Reggio s.r.l. di immobili a destinazione residenziale posti in Reggio Emilia. Relazione.

Oggetto dell'operazione

Campus Reggio s.r.l., società partecipata dal Comune di Reggio Emilia in veste di socio unico, è proprietaria di alloggi posti nel Comune di Reggio, in Via Ferri e in via Pasteur, realizzati per essere assegnati in locazione. Si tratta di interventi di edilizia agevolata-convenzionata.

Trattasi di edilizia agevolata giacché, per la realizzazione degli interventi, sono stati utilizzati fondi statali e regionali stanziati con programmi di edilizia residenziale a favore di lavoratori extracomunitari. In particolare:

- finanziamento agevolato, ai sensi della L. 457/78, di Lire 1.870.000.000 e un contributo annuo di Lire 61.000.000, ai sensi della L.R. 02.06.1980 n.46, modificata ed integrata dalle Leggi regionali 30.08.1982 n.40 e 25.03.1991 n.5, assegnato alla società Fincasa s.p.a. per la realizzazione di alloggi per extracomunitari ed altre categorie protette, come da lettera della Regione Emilia Romagna n.10432 del 13.11.1992, in atti comunali al n.30599 di P.G. del 23.11.1992;
- finanziamento agevolato, ai sensi della Legge 457/78, di L. 1.020.000.000 ed un contributo annuo di Lire 21.000.000 ai sensi della L.R. 46/80 e della L.R. 5/91 per la realizzazione di alloggi per extracomunitari ed altre categorie protette, come da lettera della Regione Emilia Romagna n.10431 del 13.11.1992 in atti comunali al n.30598 di P.G. del 23.11.1992.

Con deliberazione di G.M. n.33403/2970 del 22.11.1993 avente ad oggetto "Localizzazione interventi di nuova costruzione di alloggi per lavoratori extra-comunitari" la realizzazione delle unità abitative fu localizzata su due distinte aree, in villa Sesso (via Ferri: 7 alloggi e 7 autorimesse) e in Villa San Maurizio (Via Pasteur: 26 alloggi e 24 autorimesse).

A seguito delle vicende proprietarie che saranno illustrate in seguito, il patrimonio di Fincasa s.p.a. è confluito in Campus Reggio s.r.l.

Gli interventi hanno anche natura di edilizia convenzionata perché:

- per l'intervento di via Ferri la società Fincasa s.p.a., ai sensi degli artt. 7 e 8 della Legge 28.01.1977 n.10, sottoscriveva presso il notaio Guido Corradi apposito atto

unilaterale d'obbligo in data 27.01.1994 ai nn. 52734/8018 di repertorio/raccolta, registrato a Reggio nell'Emilia in data 16.02.1994 al n.944 Mod. 71/M e trascritto presso la locale Conservatoria dei RR.II. in data 04.03.1994 ai nn.2655 di R.G. e 2026 di R.P. L'atto aveva validità ventennale e pertanto il termine per l'adempimento delle obbligazioni ivi assunte era il 27.01.2014;

- b) per l'intervento di via Pasteur la società Fincasa s.p.a., ai sensi degli artt. 7 e 8 della Legge 28.01.1977 n.10, sottoscriveva presso il notaio Guido Corradi apposito atto unilaterale d'obbligo in data 27.01.1994 ai nn. 52739/8019 di repertorio/raccolta, registrato a Reggio nell'Emilia in data 16.02.1994 al n.945 Mod. 71/M e trascritto presso la locale Conservatoria dei RR.II. in data 04.03.1994 ai nn.2656 di R.G. e 2027 di R.P. L'atto aveva validità ventennale e pertanto il termine per l'adempimento delle obbligazioni ivi assunte era il 27.01.2014. .

A. Alloggi posti in Reggio Emilia, Via Ferri 49

A1. Identificazione

Campus Reggio s.r.l. assegnerà al socio unico, Comune di Reggio nell'Emilia, *la piena proprietà*, da cielo a terra, di un fabbricato a destinazione residenziale posto a Reggio Emilia, villa Sesso, via Ferri n.49, costituito da un unico corpo di fabbrica di quattro piani fuori terra compreso il sottotetto e composto da 7 alloggi e 7 autorimesse.

A seguito della presentazione del Tipo mappale n.2627.1/1996 del 11.07.1996 l'immobile risulta censito al Catasto Terreni del Comune di Reggio nell'Emilia al Foglio 22 con il mappale 350 quale Ente Urbano della superficie di are 12.22.

A seguito della denuncia catastale di nuova costruzione (costituzione n.3879.2/1996 del 19.07.1996) detto fabbricato risulta oggi censito al Catasto Fabbricati del Comune di Reggio Emilia come segue:

- 01) autorimessa posta al piano terra del fabbricato di via Ferri 49, identificata al Foglio 22 col mappale 350, subalterno 3; Via Enrico Ferri, piano T; zona censuaria 2, categoria C/6, classe 5, consistenza 13 mq, superficie catastale 16 mq, Rendita Euro 45,65;
- 02) autorimessa posta al piano terra del fabbricato di via Ferri 49, identificata al Foglio 22 col mappale 350, subalterno 4; Via Enrico Ferri, piano T; zona censuaria 2, categoria C/6, classe 5, consistenza 13 mq, superficie catastale 16 mq, Rendita Euro 45,65;
- 03) autorimessa posta al piano terra del fabbricato di via Ferri 49, identificata al Foglio 22 col mappale 350, subalterno 5; Via Enrico Ferri, piano T; zona censuaria 2, categoria C/6, classe 5, consistenza 13 mq, superficie catastale 15 mq, Rendita Euro 45,65;
- 04) autorimessa posta al piano terra del fabbricato di via Ferri 49, identificata al Foglio 22 col mappale 350, subalterno 6; Via Enrico Ferri, piano T; zona censuaria 2, categoria C/6, classe 5, consistenza 13 mq, superficie catastale 16 mq, Rendita Euro 45,65;
- 05) autorimessa posta al piano terra del fabbricato di via Ferri 49, identificata al Foglio 22 col mappale 350, subalterno 7; Via Enrico Ferri, piano T; zona censuaria 2, categoria C/6, classe 5, consistenza 12 mq, superficie catastale 15 mq, Rendita Euro 42,14;
- 06) autorimessa posta al piano terra del fabbricato di via Ferri 49, identificata al Foglio 22 col mappale 350, subalterno 8; Via Enrico Ferri, piano T; zona censuaria 2, categoria C/6, classe 5, consistenza 12 mq, superficie catastale 15 mq, Rendita Euro 42,14;
- 07) autorimessa posta al piano terra del fabbricato di via Ferri 49, identificata al Foglio 22 col mappale 350, subalterno 9; Via Enrico Ferri, piano T; zona censuaria 2, categoria C/6, classe 5, consistenza 16 mq, superficie catastale 19 mq, Rendita Euro 56,19;

- 08) alloggio costituito da abitazione al piano terra del fabbricato di via Ferri 49, identificato al Foglio 22 col mappale 350, subalterno 10; Via Enrico Ferri, piano T; zona censuaria 2, categoria A/2, classe 2, consistenza 3,5 vani, superficie catastale 72 mq, Rendita Euro 298,25;
- 09) alloggio costituito da abitazione al piano 1° del fabbricato di via Ferri 49, identificato al Foglio 22 col mappale 350, subalterno 11; Via Enrico Ferri, piano 1; zona censuaria 2, categoria A/2, classe 2, consistenza 4 vani, superficie catastale 78 mq, Rendita Euro 340,86;
- 10) alloggio costituito da abitazione al piano 1° del fabbricato di via Ferri 49, identificato al Foglio 22 col mappale 350, subalterno 12; Via Enrico Ferri, piano T; zona censuaria 2, categoria A/2, classe 2, consistenza 4,5 vani, superficie catastale 94 mq, Rendita Euro 383,47;
- 11) alloggio costituito da abitazione al piano 1° del fabbricato di via Ferri 49, identificato al Foglio 22 col mappale 350, subalterno 13; Via Enrico Ferri, piano 1; zona censuaria 2, categoria A/2, classe 2, consistenza 4 vani, superficie catastale 75 mq, Rendita Euro 340,86;
- 12) alloggio costituito da abitazione al piano 2° del fabbricato di via Ferri 49, identificato al Foglio 22 col mappale 350, subalterno 14; Via Enrico Ferri, piano 2; zona censuaria 2, categoria A/2, classe 2, consistenza 4 vani, superficie catastale 78 mq, Rendita Euro 340,86;
- 13) alloggio costituito da abitazione al piano 2° del fabbricato di via Ferri 49, identificato al Foglio 22 col mappale 350, subalterno 15; Via Enrico Ferri, piano 2; zona censuaria 2, categoria A/2, classe 2, consistenza 4,5 vani, superficie catastale 93 mq, Rendita Euro 383,47;
- 14) alloggio costituito da abitazione al piano 2° del fabbricato di via Ferri 49, identificato al Foglio 22 col mappale 350, subalterno 16; Via Enrico Ferri, piano 2; zona censuaria 2, categoria A/2, classe 2, consistenza 4 vani, superficie catastale 77 mq, Rendita Euro 340,86.

Costituiscono unità comuni quelle identificate:

- al Foglio 22, mappale 350, subalterno 1, BCNC; area cortiliva, verde e parcheggi; bene comune ai subalterni dal n.3 al n.16;
- al Foglio 22, mappale 350, subalterno 2, BCNC; ingresso e sala condominiale al piano terra, vano scala, ascensore e pianerottolo da piano terra a piano terzo e locale macchine al piano terzo; bene comune ai subalterni dal n.10 al n.16.

A.2. Provenienza

L'immobile è pervenuto a Campus Reggio s.r.l. a seguito della fusione per incorporazione della società Fincasa s.r.l. con atto pubblico perfezionato in data 22.08.2013 presso il notaio Luigi Zanichelli, ai nn.112105/31377 di Repertorio/Raccolta, trascritto a Reggio Emilia in data 06.09.2013 ai nn.16220 di R.G. e 11585 di R.P., trascrizione rettificata con successiva nota del 16.10.2013 ai nn. 18233 di R.G. e 13013 di R.P.

L'immobile era giunto alla società Fincasa s.r.l. a seguito della trasformazione in società a responsabilità limitata della società per azioni precedentemente denominata Fincasa s.p.a., giusto verbale di assemblea straordinaria a ministero Notaio Luigi Zanichelli del 25.02.2013, nn.111102/30651 di repertorio/raccolta, trascritto a Reggio Emilia in data 01.03.2013 ai nn.4121 di R.G. e 2651 di R.P.

La proprietà del terreno sul quale è stato costruito il fabbricato di via Ferri 47 era pervenuta a Fincasa s.p.a. mediante compravendita dalla società cooperativa del comprensorio di Reggio Emilia La Betulla s.c.r.l., acquisto perfezionato con rogito Notaio Guido Corradi del 27.01.1994 ai nn.52737/8017 di rep./raccolta, trascritto presso la locale Conservatoria dei Registri Immobiliari in data 19.02.1994 ai n.2149 di R.G. e 1664 di R.P. In tale atto la parte venditrice dichiarava che l'immobile oggetto di compravendita godeva di servitù attiva di passaggio attraverso uno stradello corrente sui mappali 59 e 55 (rectius: 54) del foglio 22, per accedere alla via Enrico Ferri.

A.3. Regolarità edilizia

La costruzione del fabbricato ha avuto inizio in data 31.01.1994 ed i lavori sono terminati in data 06.09.1996.

Il fabbricato è stato costruito in forza di:

- concessione edilizia rilasciata dal Comune di Reggio Emilia a Fin casa s.p.a. in data 27.01.1994 con P.G. 36913/93;
- successiva variante con asseveramento del 16.07.1996 in atti al P.G. 22349/96.

L'abitabilità risulta richiesta in data 18.11.1996 con lettera P.G. 34929/96 e, trascorsi 45 gg. dalla data della domanda, ai sensi dell'art.4 comma 3 del D.P.R. 425/94, l'istanza doveva intendersi accolta e l'abitabilità rilasciata per decorrenza dei termini, come da comunicazione notificata dal Comune di Reggio nell'Emilia con invio del 17.02.1997 in atti al P.S. 7079/96.

Successivamente non sono state eseguite ulteriori opere tali da richiedere il rilascio di altre concessioni a edificare, permessi di costruire o concessioni in sanatoria o la presentazione di denunce di inizio attività ai sensi delle disposizioni di legge in materia. Si dà atto che non sono state irrogate le sanzioni di cui all'art.41 della legge n.47/1985 e sue successive modifiche e integrazioni e che i beni oggetto di assegnazione non sono sottoposti ai vincoli dell'art.32, 3° comma della legge n. 47/1985.

A.4 Attestazioni di conformità

Con riferimento al disposto del D.L. n.78 del 31.05.2010, convertito con modificazioni nella Legge n.122 del 30.07.2010, ai sensi e per gli effetti dell'art. 29, comma 1-bis, della legge 27 febbraio 1985 n.52, si attesta che i dati di identificazione catastale, come sopra riportati, riguardano le unità immobiliari raffigurate nelle planimetrie depositate in Catasto, presentate a corredo della denuncia di costituzione n.3879.2/1996 del 19.07.1996 in atti catastali dal 20.07.1996.

Si attesta inoltre che i dati catastali e le planimetrie regolarmente depositate in Catasto sono conformi alla situazione attuale dello stato di fatto e di diritto di

quanto oggetto di assegnazione, in particolare che non sussistono difformità rilevanti, tali da influire sul calcolo della rendita catastale e dar luogo all'obbligo di presentazione di una nuova planimetria catastale ai sensi della vigente normativa.

La presente attestazione è fatta dallo scrivente in qualità di tecnico abilitato alla presentazione degli atti di aggiornamento catastale, così come richiesto dalle norme in vigore.

B. Alloggi posti in Reggio Emilia, Via Pasteur 10/1 e 10/2

B1. Identificazione

Campus Reggio s.r.l. assegnerà al socio unico, Comune di Reggio nell'Emilia, *la proprietà superficaria di porzioni di fabbricato* a destinazione residenziale posto a Reggio Emilia, villa San Maurizio, via Pasteur 10/1 e 10/2.

Il complesso edilizio è costituito da due fabbricati analoghi di 4 piani, oltre al piano terra ad uso autorimesse, cantine, locali di servizio e sala condominiale. Entrambi i fabbricati sono costituiti, dal piano primo al quarto, da n. 13 alloggi di varia tipologia, mentre al piano quinto è presente un locale macchine dell'ascensore.

Dei complessivi 26 alloggi e 24 autorimesse, soltanto 22 alloggi e 20 autorimesse risultano di Campus Reggio s.r.l. in proprietà superficaria, mentre i restanti 4 alloggi e 4 autorimesse sono nella piena proprietà del Comune di Reggio Emilia (a seguito acquisto fattone dalla società Fincasa s.p.a. con rogito notaio Teresa Di Girolamo del 31.01.2008, nn.7818/2417 di rep./raccolta, registrato a Reggio Emilia il 04.02.2008 e trascritto il 05.02.2008 ai nn.3777 di R.G. e 2032 di R.P).

Il Comune di Reggio Emilia risulta nudo proprietario delle unità immobiliari di cui Campus Reggio detiene la proprietà superficaria. Con l'assegnazione al socio si realizzerà l'estinzione del diritto di superficie per consolidazione alla nuda proprietà.

A seguito della presentazione del Tipo mappale n.2995.1/1996 del 08.08.1996 in atti catastali al l'intero immobile risulta censito al Catasto Terreni del Comune di Reggio nell'Emilia al Foglio 192 con il mappale 312, quale Ente Urbano della superficie di are 27.52.

A seguito della denuncia catastale di nuova costruzione (costituzione n.4149.2/1996 del 12.08.1996) *le porzioni di fabbricato* oggetto di assegnazione risultano censite al Catasto Fabbricati del Comune di Reggio Emilia come segue:

- 01) autorimessa posta al piano terra del fabbricato avente il civico 10/2 di via Pasteur, identificata al Foglio 192 col mappale 312, subalterno 4; Via Gian Lorenzo Basetti, piano T; zona censuaria 2, categoria C/6, classe 5, consistenza 12 mq, superficie catastale 16 mq, Rendita Euro 42,14;
- 02) autorimessa posta al piano terra del fabbricato avente il civico 10/2 di via Pasteur, identificata al Foglio 192 col mappale 312, subalterno 5; Via Gian Lorenzo Basetti, piano T; zona censuaria 2, categoria C/6, classe 5, consistenza 12 mq, superficie catastale 14 mq, Rendita Euro 42,14;
- 03) autorimessa posta al piano terra del fabbricato avente il civico 10/2 di via Pasteur, identificata al Foglio 192 col mappale 312, subalterno 6; Via Gian Lorenzo Basetti, piano T; zona censuaria 2, categoria C/6, classe 5, consistenza 14 mq, superficie catastale 16 mq, Rendita Euro 49,17;
- 04) autorimessa posta al piano terra del fabbricato avente il civico 10/2 di via Pasteur, identificata al Foglio 192 col mappale 312, subalterno 7; Via Gian Lorenzo Basetti, piano T; zona censuaria 2, categoria C/6, classe 5, consistenza 14 mq, superficie catastale 16 mq, Rendita Euro 49,17;

- 05) autorimessa posta al piano terra del fabbricato avente il civico 10/2 di via Pasteur, identificata al Foglio 192 col mappale 312, subalterno 8; Via Gian Lorenzo Basetti, piano T; zona censuaria 2, categoria C/6, classe 5, consistenza 12 mq, superficie catastale 14 mq, Rendita Euro 42,14;
- 06) autorimessa posta al piano terra del fabbricato avente il civico 10/2 di via Pasteur, identificata al Foglio 192 col mappale 312, subalterno 9; Via Gian Lorenzo Basetti, piano T; zona censuaria 2, categoria C/6, classe 5, consistenza 12 mq, superficie catastale 15 mq, Rendita Euro 42,14;
- 07) autorimessa posta al piano terra del fabbricato avente il civico 10/2 di via Pasteur, identificata al Foglio 192 col mappale 312, subalterno 10; Via Gian Lorenzo Basetti, piano T; zona censuaria 2, categoria C/6, classe 5, consistenza 13 mq, superficie catastale 16 mq, Rendita Euro 45,65;
- 08) autorimessa posta al piano terra del fabbricato avente il civico 10/2 di via Pasteur, identificata al Foglio 192 col mappale 312, subalterno 11; Via Gian Lorenzo Basetti, piano T; zona censuaria 2, categoria C/6, classe 5, consistenza 13 mq, superficie catastale 15 mq, Rendita Euro 45,65;
- 09) autorimessa posta al piano terra del fabbricato avente il civico 10/2 di via Pasteur, identificata al Foglio 192 col mappale 312, subalterno 12; Via Gian Lorenzo Basetti, piano T; zona censuaria 2, categoria C/6, classe 5, consistenza 12 mq, superficie catastale 14 mq, Rendita Euro 42,14;
- 10) autorimessa posta al piano terra del fabbricato avente il civico 10/2 di via Pasteur, identificata al Foglio 192 col mappale 312, subalterno 13; Via Gian Lorenzo Basetti, piano T; zona censuaria 2, categoria C/6, classe 5, consistenza 12 mq, superficie catastale 14 mq, Rendita Euro 42,14;
- 11) autorimessa posta al piano terra del fabbricato avente il civico 10/2 di via Pasteur, identificata al Foglio 192 col mappale 312, subalterno 14; Via Gian Lorenzo Basetti, piano T; zona censuaria 2, categoria C/6, classe 5, consistenza 12 mq, superficie catastale 14 mq, Rendita Euro 42,14;
- 12) autorimessa posta al piano terra del fabbricato avente il civico 10/2 di via Pasteur, identificata al Foglio 192 col mappale 312, subalterno 15; Via Gian Lorenzo Basetti, piano T; zona censuaria 2, categoria C/6, classe 5, consistenza 12 mq, superficie catastale 14 mq, Rendita Euro 42,14;
- 13) autorimessa posta al piano terra del fabbricato avente il civico 10/1 di via Pasteur, identificata al Foglio 192 col mappale 312, subalterno 16; Via Gian Lorenzo Basetti, piano T; zona censuaria 2, categoria C/6, classe 5, consistenza 12 mq, superficie catastale 14 mq, Rendita Euro 42,14;
- 14) autorimessa posta al piano terra del fabbricato avente il civico 10/1 di via Pasteur, identificata al Foglio 192 col mappale 312, subalterno 17; Via Gian Lorenzo Basetti, piano T; zona censuaria 2, categoria C/6, classe 5, consistenza 12 mq, superficie catastale 15 mq, Rendita Euro 42,14;
- 15) autorimessa posta al piano terra del fabbricato avente il civico 10/1 di via Pasteur, identificata al Foglio 192 col mappale 312, subalterno 19; Via Gian Lorenzo Basetti, piano T; zona censuaria 2, categoria C/6, classe 5, consistenza 12 mq, superficie catastale 14 mq, Rendita Euro 42,14;

- 16) autorimessa posta al piano terra del fabbricato avente il civico 10/1 di via Pasteur, identificata al Foglio 192 col mappale 312, subalterno 22; Via Gian Lorenzo Basetti, piano T; zona censuaria 2, categoria C/6, classe 5, consistenza 12 mq, superficie catastale 15 mq, Rendita Euro 42,14;
- 17) autorimessa posta al piano terra del fabbricato avente il civico 10/1 di via Pasteur, identificata al Foglio 192 col mappale 312, subalterno 24; Via Gian Lorenzo Basetti, piano T; zona censuaria 2, categoria C/6, classe 5, consistenza 14 mq, superficie catastale 16 mq, Rendita Euro 49,17;
- 18) autorimessa posta al piano terra del fabbricato avente il civico 10/1 di via Pasteur, identificata al Foglio 192 col mappale 312, subalterno 25; Via Gian Lorenzo Basetti, piano T; zona censuaria 2, categoria C/6, classe 5, consistenza 14 mq, superficie catastale 16 mq, Rendita Euro 49,17;
- 19) autorimessa posta al piano terra del fabbricato avente il civico 10/1 di via Pasteur, identificata al Foglio 192 col mappale 312, subalterno 26; Via Gian Lorenzo Basetti, piano T; zona censuaria 2, categoria C/6, classe 5, consistenza 12 mq, superficie catastale 14 mq, Rendita Euro 42,14;
- 20) autorimessa posta al piano terra del fabbricato avente il civico 10/1 di via Pasteur, identificata al Foglio 192 col mappale 312, subalterno 27; Via Gian Lorenzo Basetti, piano T; zona censuaria 2, categoria C/6, classe 5, consistenza 12 mq, superficie catastale 15 mq, Rendita Euro 42,14;
- 21) alloggio costituito da abitazione al piano 1° e cantina al piano terra del fabbricato avente il civico 10/2 di via Pasteur, identificato al Foglio 192 col mappale 312, subalterno 28; Via Gian Lorenzo Basetti, piano T; zona censuaria 2, categoria A/2, classe 2, consistenza 5 vani, superficie catastale 78 mq, Rendita Euro 426,08;
- 22) alloggio costituito da abitazione al piano 1° e cantina al piano terra del fabbricato avente il civico 10/2 di via Pasteur, identificato al Foglio 192 col mappale 312, subalterno 29; Via Gian Lorenzo Basetti, piano T; zona censuaria 2, categoria A/2, classe 2, consistenza 3 vani, superficie catastale 51 mq, Rendita Euro 255,65;
- 23) alloggio costituito da abitazione al piano 1° e cantina al piano terra del fabbricato avente il civico 10/2 di via Pasteur, identificato al Foglio 192 col mappale 312, subalterno 30; Via Gian Lorenzo Basetti, piano T-1; zona censuaria 2, categoria A/2, classe 2, consistenza 3 vani, superficie catastale 51 mq, Rendita Euro 255,65;
- 24) alloggio costituito da abitazione al piano 1° e cantina al piano terra del fabbricato avente il civico 10/2 di via Pasteur, identificato al Foglio 192 col mappale 312, subalterno 31; Via Gian Lorenzo Basetti, piano T-1; zona censuaria 2, categoria A/2, classe 2, consistenza 5 vani, superficie catastale 80 mq, Rendita Euro 426,08;
- 25) alloggio costituito da abitazione al piano 2° e cantina al piano terra del fabbricato avente il civico 10/2 di via Pasteur, identificato al Foglio 192 col mappale 312, subalterno 32; Via Gian Lorenzo Basetti, piano T-2; zona censuaria 2, categoria A/2, classe 2, consistenza 5 vani, superficie catastale 79 mq, Rendita Euro 426,08;
- 26) alloggio costituito da abitazione al piano 2° e cantina al piano terra del fabbricato avente il civico 10/2 di via Pasteur, identificato al Foglio 192 col mappale 312, subalterno 33; Via Gian Lorenzo Basetti, piano T-2; zona censuaria 2, categoria A/2, classe 2, consistenza 6 vani, superficie catastale 99 mq, Rendita Euro 511,29;

- 27) alloggio costituito da abitazione al piano 2° e cantina al piano terra del fabbricato avente il civico 10/2 di via Pasteur, identificato al Foglio 192 col mappale 312, subalterno 34; Via Gian Lorenzo Basetti, piano T-2; zona censuaria 2, categoria A/2, classe 2, consistenza 5 vani, superficie catastale 80 mq, Rendita Euro 426,08;
- 28) alloggio costituito da abitazione al piano 3° e cantina al piano terra del fabbricato avente il civico 10/2 di via Pasteur, identificato al Foglio 192 col mappale 312, subalterno 35; Via Gian Lorenzo Basetti, piano T-3; zona censuaria 2, categoria A/2, classe 2, consistenza 5 vani, superficie catastale 80 mq, Rendita Euro 426,08;
- 29) alloggio costituito da abitazione al piano 3° e cantina al piano terra del fabbricato avente il civico 10/2 di via Pasteur, identificato al Foglio 192 col mappale 312, subalterno 36; Via Gian Lorenzo Basetti, piano T-3; zona censuaria 2, categoria A/2, classe 2, consistenza 6 vani, superficie catastale 100 mq, Rendita Euro 511,29;
- 30) alloggio costituito da abitazione al piano 3° e cantina al piano terra del fabbricato avente il civico 10/2 di via Pasteur, identificato al Foglio 192 col mappale 312, subalterno 37; Via Gian Lorenzo Basetti, piano T-3; zona censuaria 2, categoria A/2, classe 2, consistenza 5 vani, superficie catastale 80 mq, Rendita Euro 426,08;
- 31) alloggio costituito da abitazione al piano 4° e cantina al piano terra del fabbricato avente il civico 10/2 di via Pasteur, identificato al Foglio 192 col mappale 312, subalterno 38; Via Gian Lorenzo Basetti, piano T-4; zona censuaria 2, categoria A/2, classe 2, consistenza 5 vani, superficie catastale 80 mq, Rendita Euro 426,08;
- 32) alloggio costituito da abitazione al piano 4° e cantina al piano terra del fabbricato avente il civico 10/2 di via Pasteur, identificato al Foglio 192 col mappale 312, subalterno 39; Via Gian Lorenzo Basetti, piano T-4; zona censuaria 2, categoria A/2, classe 2, consistenza 6 vani, superficie catastale 97 mq, Rendita Euro 511,29;
- 33) alloggio costituito da abitazione al piano 4° e cantina al piano terra del fabbricato avente il civico 10/2 di via Pasteur, identificato al Foglio 192 col mappale 312, subalterno 40; Via Gian Lorenzo Basetti, piano T-4; zona censuaria 2, categoria A/2, classe 2, consistenza 5 vani, superficie catastale 79 mq, Rendita Euro 426,08;
- 34) alloggio costituito da abitazione al piano 1° e cantina al piano terra del fabbricato avente il civico 10/1 di via Pasteur, identificato al Foglio 192 col mappale 312, subalterno 41; Via Gian Lorenzo Basetti, piano T-1; zona censuaria 2, categoria A/2, classe 2, consistenza 5 vani, superficie catastale 80 mq, Rendita Euro 426,08;
- 35) alloggio costituito da abitazione al piano 1° e cantina al piano terra del fabbricato avente il civico 10/1 di via Pasteur, identificato al Foglio 192 col mappale 312, subalterno 42; Via Gian Lorenzo Basetti, piano T-1; zona censuaria 2, categoria A/2, classe 2, consistenza 3,5 vani, superficie catastale 51 mq, Rendita Euro 298,25;
- 36) alloggio costituito da abitazione al piano 1° e cantina al piano terra del fabbricato avente il civico 10/1 di via Pasteur, identificato al Foglio 192 col mappale 312, subalterno 43; Via Gian Lorenzo Basetti, piano T-1; zona censuaria 2, categoria A/2, classe 2, consistenza 3 vani, superficie catastale 50 mq, Rendita Euro 255,65;
- 37) alloggio costituito da abitazione al piano 1° e cantina al piano terra del fabbricato avente il civico 10/1 di via Pasteur, identificato al Foglio 192 col mappale 312,

- subalterno 44; Via Gian Lorenzo Basetti, piano T-1; zona censuaria 2, categoria A/2, classe 2, consistenza 5 vani, superficie catastale 79 mq, Rendita Euro 426,08;
- 38) alloggio costituito da abitazione al piano 2° e cantina al piano terra del fabbricato avente il civico 10/1 di via Pasteur, identificato al Foglio 192 col mappale 312, subalterno 46; Via Gian Lorenzo Basetti, piano T-2; zona censuaria 2, categoria A/2, classe 2, consistenza 6 vani, superficie catastale 98 mq, Rendita Euro 511,29;
- 39) alloggio costituito da abitazione al piano 3° e cantina al piano terra del fabbricato avente il civico 10/1 di via Pasteur, identificato al Foglio 192 col mappale 312, subalterno 49; Via Gian Lorenzo Basetti, piano T-3; zona censuaria 2, categoria A/2, classe 2, consistenza 6 vani, superficie catastale 96 mq, Rendita Euro 511,29;
- 40) alloggio costituito da abitazione al piano 4° e cantina al piano terra del fabbricato avente il civico 10/1 di via Pasteur, identificato al Foglio 192 col mappale 312, subalterno 51; Via Gian Lorenzo Basetti, piano T-4; zona censuaria 2, categoria A/2, classe 2, consistenza 5 vani, superficie catastale 79 mq, Rendita Euro 426,08;
- 41) alloggio costituito da abitazione al piano 4° e cantina al piano terra del fabbricato avente il civico 10/1 di via Pasteur, identificato al Foglio 192 col mappale 312, subalterno 52; Via Gian Lorenzo Basetti, piano T-4; zona censuaria 2, categoria A/2, classe 2, consistenza 6 vani, superficie catastale 96 mq, Rendita Euro 511,29;
- 42) alloggio costituito da abitazione al piano 4° e cantina al piano terra del fabbricato avente il civico 10/1 di via Pasteur, identificato al Foglio 192 col mappale 312, subalterno 53; Via Gian Lorenzo Basetti, piano T-4; zona censuaria 2, categoria A/2, classe 2, consistenza 5 vani, superficie catastale 79 mq, Rendita Euro 426,08;

Costituiscono unità comuni dell'intero fabbricato quelle identificate:

- al Foglio 192, mappale 312, subalterno 1, Via Gian Lorenzo Basetti, piano T, BCNC; area cortiliva, verde e parcheggi; bene comune ai subalterni dal n.4 al n.53;
- al Foglio 192, mappale 312, subalterno 2, Via Gian Lorenzo Basetti, piano T/1-2/3-4, BCNC; ingresso, gioco bimbi e corridoio cantine a P.T., vano scala e ascensore da piano terra a piano quinto e locale macchine ascensore al piano quinto; bene comune ai subalterni dal n.28 al n.40;
- al Foglio 192, mappale 312, subalterno 3, Via Gian Lorenzo Basetti, piano T/1-2/3-4, BCNC; ingresso, gioco bimbi e corridoio cantine a piano terra, vano scala e ascensore da piano terra a piano quinto e locale macchine ascensore al piano quinto; bene comune ai subalterni dal n.41 al n.53.

B.2. Provenienza

L'immobile è pervenuto a Campus Reggio s.r.l. a seguito della fusione per incorporazione della società Fincasa s.r.l. con atto pubblico perfezionato in data 22.08.2013 presso il notaio Luigi Zanichelli, ai nn.112105/31377 di Repertorio/Raccolta, trascritto a Reggio Emilia in data 06.09.2013 ai nn.16220 di R.G. e 11585 di R.P., trascrizione rettificata con successiva nota del 16.10.2013 ai nn. 18233 di R.G. e 13013 di R.P.

L'immobile era giunto alla società Fincasa s.r.l. a seguito della trasformazione in società a responsabilità limitata della società per azioni precedentemente denominata Fincasa s.p.a., giusto verbale di assemblea straordinaria a ministero Notario Luigi Zanichelli del 25.02.2013, nn.111102/30651 di repertorio/raccolta, trascritto a Reggio Emilia in data 01.03.2013 ai nn.4121 di R.G. e 2651 di R.P.

Il terreno sul quale è stato realizzato il fabbricato era altresì pervenuto *in diritto di superficie* a Fincasa s.p.a. per acquisto dal Comune di Reggio Emilia con rogito notaio Federico Grasselli del 26.09.1994 nn. 35804/6564 di repertorio/raccolta, registrato a Guastalla il 13.10.1994 al n.647 Serie 1V, trascritto a Reggio Emilia in data 06.10.1994 ai nn. 12148 di R.G. e 8540 di R.P. Il diritto di superficie ha durata trentennale.

L'area fu acquistata dal Comune dal Demanio dello Stato con atto in forma pubblica-amministrativa redatta dal direttore delle Imposte Dirette, Rag. Giovanni Ricci, debitamente autorizzato, in data 05.04.1957 n.2839 di Rep., atto approvato con Decreto Intendentizio n.11230 del 23.04.1957, registrato alla Corte dei Conti il 15.06.1957 Foglio n.59, reg. 1 Finanze, registrato a Reggio Emilia l'08.07.1957 al n.58 vol. 240 Atti pubblici, trascritto a Reggio Emilia il 10.07.1957 vol. 2288, n. 3930, cas. 4851.

B.3. Regolarità edilizia

La costruzione del fabbricato ha avuto inizio in data 31.01.1994 ed i lavori sono terminati in data 13.09.1996.

Il fabbricato è stato costruito in forza di:

- concessione edilizia rilasciata dal Comune di Reggio Emilia a Fin casa s.p.a. in data 27.01.1994 con P.G. 36911/93;
- successiva variante con asseveramento del 16.07.1996 in atti al P.G. 22351/96.

L'abitabilità risulta richiesta in data 18.11.1996 con lettera P.G. 34819/96, e, trascorsi 45 gg. dalla data della domanda, ai sensi dell'art.4 comma 3 del D.P.R. 425/94, l'istanza doveva intendersi accolta e l'abitabilità rilasciata per decorrenza dei termini, come da comunicazione notificata dal Comune di Reggio nell'Emilia con invio del 17.02.1997 in atti al P.S. 7080/96.

In data 04.03.1999 risulta presentata una D.I.A. per lavori relativi ad un nuovo allacciamento alla rete fognaria, in atti comunali al P.G. 5563/99, da considerarsi assentita per silenzio-assenso dal 24.03.1999.

Successivamente non sono state eseguite ulteriori opere tali da richiedere il rilascio di altre licenze o concessioni a edificare, permessi di costruire o concessioni in sanatoria o la presentazione di denunce di inizio attività ai sensi delle disposizioni di legge in materia. Si dà atto che non sono state irrogate le sanzioni di cui all'art.41 della legge n.47/1985 e sue successive modifiche e integrazioni e che i beni oggetto di assegnazione non sono sottoposti ai vincoli dell'art.32, 3° comma della legge n. 47/1985 come sostituito dall'art.32, comma 43, della Legge n.326/2003.

B.4 Attestazioni di conformità

Con riferimento al disposto del D.L. n.78 del 31.05.2010, convertito con modificazioni nella Legge n.122 del 30.07.2010, ai sensi e per gli effetti dell'art. 29, comma 1-bis, della legge 27 febbraio 1985 n.52, si attesta che i dati di identificazione catastale, come sopra riportati, riguardano le unità immobiliari raffigurate nelle planimetrie depositate in Catasto, presentate a corredo delle denunce di costituzione n.4149.2/1996 del 12.08.1996, in atti catastali dal 09.06.1997, cosa che le parti potranno confermare in sede di rogito.

Si attesta inoltre che i dati catastali e le planimetrie regolarmente depositate in Catasto sono conformi alla situazione attuale dello stato di fatto e di diritto di quanto oggetto di assegnazione, in particolare che non sussistono difformità rilevanti, tali da influire sul calcolo della rendita catastale e dar luogo all'obbligo di presentazione di una nuova planimetria catastale ai sensi della vigente normativa.

La presente attestazione è fatta dallo scrivente in qualità di tecnico abilitato alla presentazione degli atti di aggiornamento catastale, così come richiesta dalle norme in vigore.

Il Funzionario Tecnico

Dott. Alberto Levoni



DOCUMENTAZIONE CATASTALE ALLEGATA:

Via Ferri 49

- Estratto di mappa
- N. 1 visura al Catasto Terreni
- N. 16 visure al Catasto Fabbricati
- Elaborato planimetrico
- N. 14 planimetrie catastali

Via Pasteur 10/1 e 10/2

- Estratto di mappa
- N. 1 visura al Catasto Terreni
- N. 45 visure al Catasto Fabbricati
- Elaborato planimetrico
- N. 42 planimetrie catastali



N=4956600

E=1627900

1 Particella: 350

Comune: REGGIO NELL'EMILIA
Foglio: 22
Scala originale: 1:2000
Dimensione cornice: 534.000 x 378.000 metri

11-Set-2017 9:37:15
Prot. n. T29997/2017

Visura per immobile

Situazione degli atti informatizzati al 11/09/2017

Dati della richiesta	Comune di REGGIO NELL'EMILIA (Codice: H223)
	Provincia di REGGIO NELL'EMILIA
Catasto Terreni	Foglio: 22 Particella: 350

Area di enti urbani e promiscui

N.	DATI IDENTIFICATIVI			DATI CLASSAMENTO					DATI DERIVANTI DA	
	Foglio	Particella	Sub	Porz	Qualità Classe	Superficie(m²) ha are ca	Deduz	Reddito		
								Dominicale	Agrario	
1	22	350		-	ENTE URBANO	12 22				TIPO MAPPALE del 11/07/1996 in atti dal 11/07/1996 (n. 2627.1/1996)
Notifica						Partita	1			

Unità immobiliari n. 1

Visura telematica esente per fini istituzionali

* Codice Fiscale Validato in Anagrafe Tributaria

Visura per immobile

Situazione degli atti informatizzati al 11/09/2017

Dati della richiesta	Comune di REGGIO NELL'EMILIA (Codice: H223)
	Provincia di REGGIO NELL'EMILIA
Catasto Fabbricati	Foglio: 22 Particella: 350 Sub.: 1

Bene comune non censibile

N.	DATI IDENTIFICATIVI				DATI DI CLASSAMENTO							DATI DERIVANTI DA
	Sezione Urbana	Foglio	Particella	Sub	Zona Cens.	Micro Zona	Categoria	Classe	Consistenza	Superficie Catastale	Rendita	
1		22	350	1								VARIAZIONE TOPONOMASTICA del 12/09/2002 protocollo n. 227932 in atti dal 12/09/2002 VARIAZIONE DI TOPONOMASTICA (n. 86637.1/2002)
Indirizzo		VIA ENRICO FERRI piano: T;										
Utilità comune di:		Foglio: 22 Particella: 350 Sub.: 3 Foglio: 22 Particella: 350 Sub.: 4 Foglio: 22 Particella: 350 Sub.: 5 Foglio: 22 Particella: 350 Sub.: 6 Foglio: 22 Particella: 350 Sub.: 7 Foglio: 22 Particella: 350 Sub.: 8 Foglio: 22 Particella: 350 Sub.: 9 Foglio: 22 Particella: 350 Sub.: 10 Foglio: 22 Particella: 350 Sub.: 11 Foglio: 22 Particella: 350 Sub.: 12 Foglio: 22 Particella: 350 Sub.: 13 Foglio: 22 Particella: 350 Sub.: 14 Foglio: 22 Particella: 350 Sub.: 15 Foglio: 22 Particella: 350 Sub.: 16										
Notifica	-							Partita	A	Mod.58	5140	

INTESTATI delle unità immobiliari di cui il bene è utilità comune

CAMPUS REGGIO SRL

02460150358

Unità immobiliari n. 1

Visura telematica esente per fini istituzionali

* Codice Fiscale Validato in Anagrafe Tributaria

Visura per immobile

Situazione degli atti informatizzati al 11/09/2017

Dati della richiesta	Comune di REGGIO NELL'EMILIA (Codice: H223)
	Provincia di REGGIO NELL'EMILIA
Catasto Fabbricati	Foglio: 22 Particella: 350 Sub.: 2

Bene comune non censibile

N.	DATI IDENTIFICATIVI				DATI DI CLASSAMENTO							DATI DERIVANTI DA
	Sezione Urbana	Foglio	Particella	Sub	Zona Cens.	Micro Zona	Categoria	Classe	Consistenza	Superficie Catastale	Rendita	
1		22	350	2								VARIAZIONE TOPONOMASTICA del 12/09/2002 protocollo n. 227933 in atti dal 12/09/2002 VARIAZIONE DI TOPONOMASTICA (n. 86638.1/2002)
Indirizzo		VIA ENRICO FERRI piano: T-1-2;										
Utilità comune di:		Foglio: 22 Particella: 350 Sub.: 10 Foglio: 22 Particella: 350 Sub.: 11 Foglio: 22 Particella: 350 Sub.: 12 Foglio: 22 Particella: 350 Sub.: 13 Foglio: 22 Particella: 350 Sub.: 14 Foglio: 22 Particella: 350 Sub.: 15 Foglio: 22 Particella: 350 Sub.: 16										
Notifica	-							Partita	A	Mod.58	5140	

INTESTATI delle unità immobiliari di cui il bene è utilità comune

CAMPUS REGGIO SRL

02460150358

Unità immobiliari n. 1

Visura telematica esente per fini istituzionali

* Codice Fiscale Validato in Anagrafe Tributaria

Visura per immobile

Situazione degli atti informatizzati al 11/09/2017

Dati della richiesta	Comune di REGGIO NELL'EMILIA (Codice: H223)
	Provincia di REGGIO NELL'EMILIA
Catasto Fabbricati	Foglio: 22 Particella: 350 Sub.: 3

Unità immobiliare

N.	DATI IDENTIFICATIVI				DATI DI CLASSAMENTO							DATI DERIVANTI DA
	Sezione Urbana	Foglio	Particella	Sub	Zona Cens.	Micro Zona	Categoria	Classe	Consistenza	Superficie Catastale	Rendita	
1		22	350	3	2		C/6	5	13 m ²	Totale: 16 m ²	Euro 45,65	Variazione del 09/11/2015 - Inserimento in visura dei dati di superficie.
Indirizzo		VIA ENRICO FERRI piano: T;										
Utilità comuni:		Foglio: 22 Particella: 350 Sub.: 1										
Notifica		-	Partita					-	Mod.58		5140	

INTESTATO

N.	DATI ANAGRAFICI	CODICE FISCALE	DIRITTI E ONERI REALI
1	CAMPUS REGGIO SRL con sede in REGGIO NELL'EMILIA	02460150358*	(1) Proprieta` per 1/1
DATI DERIVANTI DA		ISTRUMENTO (ATTO PUBBLICO) del 22/08/2013 Nota presentata con Modello Unico in atti dal 04/11/2013 Repertorio n.: 112105 Rogante: ZANICHELLI LUIGI Sede: CORREGGIO Registrazione: Sede: FUSIONE DI SOCIETA` PER INCORPORAZIONE Rettifica la trasc. n.11585/2013 (n. 13013.1/2013)	

Unità immobiliari n. 1

Visura telematica esente per fini istituzionali

* Codice Fiscale Validato in Anagrafe Tributaria

Visura per immobile

Situazione degli atti informatizzati al 11/09/2017

Dati della richiesta	Comune di REGGIO NELL'EMILIA (Codice: H223)
Catasto Fabbricati	Provincia di REGGIO NELL'EMILIA Foglio: 22 Particella: 350 Sub.: 4

Unità immobiliare

N.	DATI IDENTIFICATIVI				DATI DI CLASSAMENTO							DATI DERIVANTI DA
	Sezione Urbana	Foglio	Particella	Sub	Zona Cens.	Micro Zona	Categoria	Classe	Consistenza	Superficie Catastale	Rendita	
1		22	350	4	2		C/6	5	13 m ²	Totale: 16 m ²	Euro 45,65	Variazione del 09/11/2015 - Inserimento in visura dei dati di superficie.
Indirizzo		VIA ENRICO FERRI piano: T;										
Utilità comuni:		Foglio: 22 Particella: 350 Sub.: 1										
Notifica		-		Partita		-		Mod.58		5140		

INTESTATO

N.	DATI ANAGRAFICI	CODICE FISCALE	DIRITTI E ONERI REALI
1	CAMPUS REGGIO SRL con sede in REGGIO NELL'EMILIA	02460150358*	(1) Proprieta` per 1/1
DATI DERIVANTI DA		ISTRUMENTO (ATTO PUBBLICO) del 22/08/2013 Nota presentata con Modello Unico in atti dal 04/11/2013 Repertorio n.: 112105 Rogante: ZANICHELLI LUIGI Sede: CORREGGIO Registrazione: Sede: FUSIONE DI SOCIETA` PER INCORPORAZIONE Rettifica la trasc. n.11585/2013 (n. 13013.1/2013)	

Unità immobiliari n. 1

Visura telematica esente per fini istituzionali

* Codice Fiscale Validato in Anagrafe Tributaria

Visura per immobile

Situazione degli atti informatizzati al 11/09/2017

Dati della richiesta	Comune di REGGIO NELL'EMILIA (Codice: H223)
	Provincia di REGGIO NELL'EMILIA
Catasto Fabbricati	Foglio: 22 Particella: 350 Sub.: 5

Unità immobiliare

N.	DATI IDENTIFICATIVI				DATI DI CLASSAMENTO							DATI DERIVANTI DA	
	Sezione Urbana	Foglio	Particella	Sub	Zona Cens.	Micro Zona	Categoria	Classe	Consistenza	Superficie Catastale	Rendita		
1		22	350	5	2		C/6	5	13 m²	Totale: 15 m²	Euro 45,65	Variazione del 09/11/2015 - Inserimento in visura dei dati di superficie.	
Indirizzo		VIA ENRICO FERRI piano: T;											
Utilità comuni:		Foglio: 22 Particella: 350 Sub.: 1											
Notifica		-					Partita	-			Mod.58	5140	

INTESTATO

N.	DATI ANAGRAFICI	CODICE FISCALE	DIRITTI E ONERI REALI
1	CAMPUS REGGIO SRL con sede in REGGIO NELL'EMILIA	02460150358*	(1) Proprieta` per 1/1
DATI DERIVANTI DA		ISTRUMENTO (ATTO PUBBLICO) del 22/08/2013 Nota presentata con Modello Unico in atti dal 04/11/2013 Repertorio n.: 112105 Rogante: ZANICHELLI LUIGI Sede: CORREGGIO Registrazione: Sede: FUSIONE DI SOCIETA` PER INCORPORAZIONE Rettifica la trasc. n.11585/2013 (n. 13013.1/2013)	

Unità immobiliari n. 1

Visura telematica esente per fini istituzionali

* Codice Fiscale Validato in Anagrafe Tributaria

Visura per immobile

Situazione degli atti informatizzati al 11/09/2017

Dati della richiesta	Comune di REGGIO NELL'EMILIA (Codice: H223)
	Provincia di REGGIO NELL'EMILIA
Catasto Fabbricati	Foglio: 22 Particella: 350 Sub.: 6

Unità immobiliare

N.	DATI IDENTIFICATIVI				DATI DI CLASSAMENTO							DATI DERIVANTI DA	
	Sezione Urbana	Foglio	Particella	Sub	Zona Cens.	Micro Zona	Categoria	Classe	Consistenza	Superficie Catastale	Rendita		
1		22	350	6	2		C/6	5	13 m²	Totale: 16 m²	Euro 45,65	Variazione del 09/11/2015 - Inserimento in visura dei dati di superficie.	
Indirizzo		VIA ENRICO FERRI piano: T;											
Utilità comuni:		Foglio: 22 Particella: 350 Sub.: 1											
Notifica		-					Partita	-			Mod.58	5140	

INTESTATO

N.	DATI ANAGRAFICI	CODICE FISCALE	DIRITTI E ONERI REALI
1	CAMPUS REGGIO SRL con sede in REGGIO NELL'EMILIA	02460150358*	(1) Proprieta` per 1/1
DATI DERIVANTI DA		ISTRUMENTO (ATTO PUBBLICO) del 22/08/2013 Nota presentata con Modello Unico in atti dal 04/11/2013 Repertorio n.: 112105 Rogante: ZANICHELLI LUIGI Sede: CORREGGIO Registrazione: Sede: FUSIONE DI SOCIETA` PER INCORPORAZIONE Rettifica la trasc. n.11585/2013 (n. 13013.1/2013)	

Unità immobiliari n. 1

Visura telematica esente per fini istituzionali

* Codice Fiscale Validato in Anagrafe Tributaria

Visura per immobile

Situazione degli atti informatizzati al 11/09/2017

Dati della richiesta	Comune di REGGIO NELL'EMILIA (Codice: H223)
	Provincia di REGGIO NELL'EMILIA
Catasto Fabbricati	Foglio: 22 Particella: 350 Sub.: 7

Unità immobiliare

N.	DATI IDENTIFICATIVI				DATI DI CLASSAMENTO							DATI DERIVANTI DA	
	Sezione Urbana	Foglio	Particella	Sub	Zona Cens.	Micro Zona	Categoria	Classe	Consistenza	Superficie Catastale	Rendita		
1		22	350	7	2		C/6	5	12 m ²	Totale: 15 m ²	Euro 42,14	Variazione del 09/11/2015 - Inserimento in visura dei dati di superficie.	
Indirizzo		VIA ENRICO FERRI piano: T;											
Utilità comuni:		Foglio: 22 Particella: 350 Sub.: 1											
Notifica		-					Partita	-			Mod.58	5140	

INTESTATO

N.	DATI ANAGRAFICI	CODICE FISCALE	DIRITTI E ONERI REALI
1	CAMPUS REGGIO SRL con sede in REGGIO NELL'EMILIA	02460150358*	(1) Proprieta` per 1/1
DATI DERIVANTI DA		ISTRUMENTO (ATTO PUBBLICO) del 22/08/2013 Nota presentata con Modello Unico in atti dal 04/11/2013 Repertorio n.: 112105 Rogante: ZANICHELLI LUIGI Sede: CORREGGIO Registrazione: Sede: FUSIONE DI SOCIETA` PER INCORPORAZIONE Rettifica la trasc. n.11585/2013 (n. 13013.1/2013)	

Unità immobiliari n. 1

Visura telematica esente per fini istituzionali

* Codice Fiscale Validato in Anagrafe Tributaria

Visura per immobile

Situazione degli atti informatizzati al 11/09/2017

Dati della richiesta	Comune di REGGIO NELL'EMILIA (Codice: H223)
	Provincia di REGGIO NELL'EMILIA
Catasto Fabbricati	Foglio: 22 Particella: 350 Sub.: 8

Unità immobiliare

N.	DATI IDENTIFICATIVI				DATI DI CLASSAMENTO							DATI DERIVANTI DA	
	Sezione Urbana	Foglio	Particella	Sub	Zona Cens.	Micro Zona	Categoria	Classe	Consistenza	Superficie Catastale	Rendita		
1		22	350	8	2		C/6	5	12 m²	Totale: 15 m²	Euro 42,14	Variazione del 09/11/2015 - Inserimento in visura dei dati di superficie.	
Indirizzo		VIA ENRICO FERRI piano: T;											
Utilità comuni:		Foglio: 22 Particella: 350 Sub.: 1											
Notifica		-					Partita	-			Mod.58	5140	

INTESTATO

N.	DATI ANAGRAFICI	CODICE FISCALE	DIRITTI E ONERI REALI
1	CAMPUS REGGIO SRL con sede in REGGIO NELL'EMILIA	02460150358*	(1) Proprieta` per 1/1
DATI DERIVANTI DA		ISTRUMENTO (ATTO PUBBLICO) del 22/08/2013 Nota presentata con Modello Unico in atti dal 04/11/2013 Repertorio n.: 112105 Rogante: ZANICHELLI LUIGI Sede: CORREGGIO Registrazione: Sede: FUSIONE DI SOCIETA` PER INCORPORAZIONE Rettifica la trasc. n.11585/2013 (n. 13013.1/2013)	

Unità immobiliari n. 1

Visura telematica esente per fini istituzionali

* Codice Fiscale Validato in Anagrafe Tributaria

Visura per immobile

Situazione degli atti informatizzati al 11/09/2017

Dati della richiesta	Comune di REGGIO NELL'EMILIA (Codice: H223)
	Provincia di REGGIO NELL'EMILIA
Catasto Fabbricati	Foglio: 22 Particella: 350 Sub.: 9

Unità immobiliare

N.	DATI IDENTIFICATIVI				DATI DI CLASSAMENTO							DATI DERIVANTI DA
	Sezione Urbana	Foglio	Particella	Sub	Zona Cens.	Micro Zona	Categoria	Classe	Consistenza	Superficie Catastale	Rendita	
1		22	350	9	2		C/6	5	16 m ²	Totale: 19 m ²	Euro 56,19	Variazione del 09/11/2015 - Inserimento in visura dei dati di superficie.
Indirizzo		VIA ENRICO FERRI piano: T;										
Utilità comuni:		Foglio: 22 Particella: 350 Sub.: 1										
Notifica		-	Partita					-	Mod.58		5140	

INTESTATO

N.	DATI ANAGRAFICI	CODICE FISCALE	DIRITTI E ONERI REALI
1	CAMPUS REGGIO SRL con sede in REGGIO NELL'EMILIA	02460150358*	(1) Proprieta` per 1/1
DATI DERIVANTI DA		ISTRUMENTO (ATTO PUBBLICO) del 22/08/2013 Nota presentata con Modello Unico in atti dal 04/11/2013 Repertorio n.: 112105 Rogante: ZANICHELLI LUIGI Sede: CORREGGIO Registrazione: Sede: FUSIONE DI SOCIETA` PER INCORPORAZIONE Rettifica la trasc. n.11585/2013 (n. 13013.1/2013)	

Unità immobiliari n. 1

Visura telematica esente per fini istituzionali

* Codice Fiscale Validato in Anagrafe Tributaria

Visura per immobile

Situazione degli atti informatizzati al 11/09/2017

Dati della richiesta	Comune di REGGIO NELL'EMILIA (Codice: H223)
	Provincia di REGGIO NELL'EMILIA
Catasto Fabbricati	Foglio: 22 Particella: 350 Sub.: 10

Unità immobiliare

N.	DATI IDENTIFICATIVI				DATI DI CLASSAMENTO							DATI DERIVANTI DA	
	Sezione Urbana	Foglio	Particella	Sub	Zona Cens.	Micro Zona	Categoria	Classe	Consistenza	Superficie Catastale	Rendita		
1		22	350	10	2		A/2	2	3,5 vani	Totale: 72 m ² Totale escluse aree scoperte**: 72 m ²	Euro 298,25	Variazione del 09/11/2015 - Inserimento in visura dei dati di superficie.	
Indirizzo		VIA ENRICO FERRI piano: T;											
Utilità comuni:		Foglio: 22 Particella: 350 Sub.: 1 Foglio: 22 Particella: 350 Sub.: 2											
Notifica		-				Partita		-		Mod.58		5140	

INTESTATO

N.	DATI ANAGRAFICI	CODICE FISCALE	DIRITTI E ONERI REALI
1	CAMPUS REGGIO SRL con sede in REGGIO NELL'EMILIA	02460150358*	(1) Proprieta` per 1/1
DATI DERIVANTI DA		ISTRUMENTO (ATTO PUBBLICO) del 22/08/2013 Nota presentata con Modello Unico in atti dal 04/11/2013 Repertorio n.: 112105 Rogante: ZANICHELLI LUIGI Sede: CORREGGIO Registrazione: Sede: FUSIONE DI SOCIETA` PER INCORPORAZIONE Rettifica la trasc. n.11585/2013 (n. 13013.1/2013)	

Unità immobiliari n. 1

Visura telematica esente per fini istituzionali

* Codice Fiscale Validato in Anagrafe Tributaria

** Si intendono escluse le "superfici di balconi, terrazzi e aree scoperte pertinenziali e accessorie, comunicanti o non comunicanti" (cfr. Provvedimento del Direttore dell'Agenzia delle Entrate 29 marzo 2013).

Visura per immobile

Situazione degli atti informatizzati al 11/09/2017

Dati della richiesta	Comune di REGGIO NELL'EMILIA (Codice: H223)
	Provincia di REGGIO NELL'EMILIA
Catasto Fabbricati	Foglio: 22 Particella: 350 Sub.: 11

Unità immobiliare

N.	DATI IDENTIFICATIVI				DATI DI CLASSAMENTO							DATI DERIVANTI DA
	Sezione Urbana	Foglio	Particella	Sub	Zona Cens.	Micro Zona	Categoria	Classe	Consistenza	Superficie Catastale	Rendita	
1		22	350	11	2		A/2	2	4 vani	Totale: 78 m² Totale escluse aree scoperte**: 75 m²	Euro 340,86	Variazione del 09/11/2015 - Inserimento in visura dei dati di superficie.
Indirizzo		VIA ENRICO FERRI piano: 1;										
Utilità comuni:		Foglio: 22 Particella: 350 Sub.: 1 Foglio: 22 Particella: 350 Sub.: 2										
Notifica		-	Partita					-	Mod.58		5140	

INTESTATO

N.	DATI ANAGRAFICI	CODICE FISCALE	DIRITTI E ONERI REALI
1	CAMPUS REGGIO SRL con sede in REGGIO NELL'EMILIA	02460150358*	(1) Proprieta` per 1/1
DATI DERIVANTI DA		ISTRUMENTO (ATTO PUBBLICO) del 22/08/2013 Nota presentata con Modello Unico in atti dal 04/11/2013 Repertorio n.: 112105 Rogante: ZANICHELLI LUIGI Sede: CORREGGIO Registrazione: Sede: FUSIONE DI SOCIETA` PER INCORPORAZIONE Rettifica la trasc. n.11585/2013 (n. 13013.1/2013)	

Unità immobiliari n. 1

Visura telematica esente per fini istituzionali

* Codice Fiscale Validato in Anagrafe Tributaria

** Si intendono escluse le "superfici di balconi, terrazzi e aree scoperte pertinenziali e accessorie, comunicanti o non comunicanti" (cfr. Provvedimento del Direttore dell'Agenzia delle Entrate 29 marzo 2013).

Visura per immobile

Situazione degli atti informatizzati al 11/09/2017

Dati della richiesta	Comune di REGGIO NELL'EMILIA (Codice: H223)
	Provincia di REGGIO NELL'EMILIA
Catasto Fabbricati	Foglio: 22 Particella: 350 Sub.: 12

Unità immobiliare

N.	DATI IDENTIFICATIVI				DATI DI CLASSAMENTO							DATI DERIVANTI DA
	Sezione Urbana	Foglio	Particella	Sub	Zona Cens.	Micro Zona	Categoria	Classe	Consistenza	Superficie Catastale	Rendita	
1		22	350	12	2		A/2	2	4,5 vani	Totale: 94 m ² Totale escluse aree scoperte**: 92 m ²	Euro 383,47	Variazione del 09/11/2015 - Inserimento in visura dei dati di superficie.
Indirizzo		VIA ENRICO FERRI piano: T;										
Utilità comuni:		Foglio: 22 Particella: 350 Sub.: 1 Foglio: 22 Particella: 350 Sub.: 2										
Notifica		-				Partita		-		Mod.58		5140

INTESTATO

N.	DATI ANAGRAFICI	CODICE FISCALE	DIRITTI E ONERI REALI
1	CAMPUS REGGIO SRL con sede in REGGIO NELL'EMILIA	02460150358*	(1) Proprieta` per 1/1
DATI DERIVANTI DA		ISTRUMENTO (ATTO PUBBLICO) del 22/08/2013 Nota presentata con Modello Unico in atti dal 04/11/2013 Repertorio n.: 112105 Rogante: ZANICHELLI LUIGI Sede: CORREGGIO Registrazione: Sede: FUSIONE DI SOCIETA` PER INCORPORAZIONE Rettifica la trasc. n.11585/2013 (n. 13013.1/2013)	

Unità immobiliari n. 1

Visura telematica esente per fini istituzionali

* Codice Fiscale Validato in Anagrafe Tributaria

** Si intendono escluse le "superfici di balconi, terrazzi e aree scoperte pertinenziali e accessorie, comunicanti o non comunicanti" (cfr. Provvedimento del Direttore dell'Agenzia delle Entrate 29 marzo 2013).

Visura per immobile

Situazione degli atti informatizzati al 11/09/2017

Dati della richiesta	Comune di REGGIO NELL'EMILIA (Codice: H223)
	Provincia di REGGIO NELL'EMILIA
Catasto Fabbricati	Foglio: 22 Particella: 350 Sub.: 13

Unità immobiliare

N.	DATI IDENTIFICATIVI				DATI DI CLASSAMENTO							DATI DERIVANTI DA
	Sezione Urbana	Foglio	Particella	Sub	Zona Cens.	Micro Zona	Categoria	Classe	Consistenza	Superficie Catastale	Rendita	
1		22	350	13	2		A/2	2	4 vani	Totale: 75 m ² Totale escluse aree scoperte**: 73 m ²	Euro 340,86	Variazione del 09/11/2015 - Inserimento in visura dei dati di superficie.
Indirizzo		VIA ENRICO FERRI piano: 1;										
Utilità comuni:		Foglio: 22 Particella: 350 Sub.: 1 Foglio: 22 Particella: 350 Sub.: 2										
Notifica		-	Partita					-	Mod.58	5140		

INTESTATO

N.	DATI ANAGRAFICI	CODICE FISCALE	DIRITTI E ONERI REALI
1	CAMPUS REGGIO SRL con sede in REGGIO NELL'EMILIA	02460150358*	(1) Proprieta` per 1/1
DATI DERIVANTI DA		ISTRUMENTO (ATTO PUBBLICO) del 22/08/2013 Nota presentata con Modello Unico in atti dal 04/11/2013 Repertorio n.: 112105 Rogante: ZANICHELLI LUIGI Sede: CORREGGIO Registrazione: Sede: FUSIONE DI SOCIETA` PER INCORPORAZIONE Rettifica la trasc. n.11585/2013 (n. 13013.1/2013)	

Unità immobiliari n. 1

Visura telematica esente per fini istituzionali

* Codice Fiscale Validato in Anagrafe Tributaria

** Si intendono escluse le "superfici di balconi, terrazzi e aree scoperte pertinenziali e accessorie, comunicanti o non comunicanti" (cfr. Provvedimento del Direttore dell'Agenzia delle Entrate 29 marzo 2013).

Visura per immobile

Situazione degli atti informatizzati al 11/09/2017

Dati della richiesta	Comune di REGGIO NELL'EMILIA (Codice: H223)
	Provincia di REGGIO NELL'EMILIA
Catasto Fabbricati	Foglio: 22 Particella: 350 Sub.: 14

Unità immobiliare

N.	DATI IDENTIFICATIVI				DATI DI CLASSAMENTO							DATI DERIVANTI DA	
	Sezione Urbana	Foglio	Particella	Sub	Zona Cens.	Micro Zona	Categoria	Classe	Consistenza	Superficie Catastale	Rendita		
1		22	350	14	2		A/2	2	4 vani	Totale: 78 m² Totale escluse aree scoperte**: 75 m²	Euro 340,86	Variazione del 09/11/2015 - Inserimento in visura dei dati di superficie.	
Indirizzo		VIA ENRICO FERRI piano: 2;											
Utilità comuni:		Foglio: 22 Particella: 350 Sub.: 1 Foglio: 22 Particella: 350 Sub.: 2											
Notifica		-						Partita	-	Mod.58	5140		

INTESTATO

N.	DATI ANAGRAFICI	CODICE FISCALE	DIRITTI E ONERI REALI
1	CAMPUS REGGIO SRL con sede in REGGIO NELL'EMILIA	02460150358*	(1) Proprieta` per 1/1
DATI DERIVANTI DA		ISTRUMENTO (ATTO PUBBLICO) del 22/08/2013 Nota presentata con Modello Unico in atti dal 04/11/2013 Repertorio n.: 112105 Rogante: ZANICHELLI LUIGI Sede: CORREGGIO Registrazione: Sede: FUSIONE DI SOCIETA` PER INCORPORAZIONE Rettifica la trasc. n.11585/2013 (n. 13013.1/2013)	

Unità immobiliari n. 1

Visura telematica esente per fini istituzionali

* Codice Fiscale Validato in Anagrafe Tributaria

** Si intendono escluse le "superfici di balconi, terrazzi e aree scoperte pertinenziali e accessorie, comunicanti o non comunicanti" (cfr. Provvedimento del Direttore dell'Agenzia delle Entrate 29 marzo 2013).

Visura per immobile

Situazione degli atti informatizzati al 11/09/2017

Dati della richiesta	Comune di REGGIO NELL'EMILIA (Codice: H223)
	Provincia di REGGIO NELL'EMILIA
Catasto Fabbricati	Foglio: 22 Particella: 350 Sub.: 15

Unità immobiliare

N.	DATI IDENTIFICATIVI				DATI DI CLASSAMENTO							DATI DERIVANTI DA
	Sezione Urbana	Foglio	Particella	Sub	Zona Cens.	Micro Zona	Categoria	Classe	Consistenza	Superficie Catastale	Rendita	
1		22	350	15	2		A/2	2	4,5 vani	Totale: 93 m² Totale escluse aree scoperte**: 93 m²	Euro 383,47	Variazione del 09/11/2015 - Inserimento in visura dei dati di superficie.
Indirizzo		VIA ENRICO FERRI piano: 2;										
Utilità comuni:		Foglio: 22 Particella: 350 Sub.: 1 Foglio: 22 Particella: 350 Sub.: 2										
Notifica		-	Partita					-	Mod.58	5140		

INTESTATO

N.	DATI ANAGRAFICI	CODICE FISCALE	DIRITTI E ONERI REALI
1	CAMPUS REGGIO SRL con sede in REGGIO NELL'EMILIA	02460150358*	(1) Proprieta` per 1/1
DATI DERIVANTI DA		ISTRUMENTO (ATTO PUBBLICO) del 22/08/2013 Nota presentata con Modello Unico in atti dal 04/11/2013 Repertorio n.: 112105 Rogante: ZANICHELLI LUIGI Sede: CORREGGIO Registrazione: Sede: FUSIONE DI SOCIETA` PER INCORPORAZIONE Rettifica la trasc. n.11585/2013 (n. 13013.1/2013)	

Unità immobiliari n. 1

Visura telematica esente per fini istituzionali

* Codice Fiscale Validato in Anagrafe Tributaria

** Si intendono escluse le "superfici di balconi, terrazzi e aree scoperte pertinenziali e accessorie, comunicanti o non comunicanti" (cfr. Provvedimento del Direttore dell'Agenzia delle Entrate 29 marzo 2013).

Visura per immobile

Situazione degli atti informatizzati al 11/09/2017

Dati della richiesta	Comune di REGGIO NELL'EMILIA (Codice: H223)
	Provincia di REGGIO NELL'EMILIA
Catasto Fabbricati	Foglio: 22 Particella: 350 Sub.: 16

Unità immobiliare

N.	DATI IDENTIFICATIVI				DATI DI CLASSAMENTO							DATI DERIVANTI DA	
	Sezione Urbana	Foglio	Particella	Sub	Zona Cens.	Micro Zona	Categoria	Classe	Consistenza	Superficie Catastale	Rendita		
1		22	350	16	2		A/2	2	4 vani	Totale: 77 m² Totale escluse aree scoperte**: 74 m²	Euro 340,86	Variazione del 09/11/2015 - Inserimento in visura dei dati di superficie.	
Indirizzo		VIA ENRICO FERRI piano: 2;											
Utilità comuni:		Foglio: 22 Particella: 350 Sub.: 1 Foglio: 22 Particella: 350 Sub.: 2											
Notifica		-						Partita	-	Mod.58	5140		

INTESTATO

N.	DATI ANAGRAFICI	CODICE FISCALE	DIRITTI E ONERI REALI
1	CAMPUS REGGIO SRL con sede in REGGIO NELL'EMILIA	02460150358*	(1) Proprieta` per 1/1
DATI DERIVANTI DA		ISTRUMENTO (ATTO PUBBLICO) del 22/08/2013 Nota presentata con Modello Unico in atti dal 04/11/2013 Repertorio n.: 112105 Rogante: ZANICHELLI LUIGI Sede: CORREGGIO Registrazione: Sede: FUSIONE DI SOCIETA` PER INCORPORAZIONE Rettifica la trasc. n.11585/2013 (n. 13013.1/2013)	

Unità immobiliari n. 1

Visura telematica esente per fini istituzionali

* Codice Fiscale Validato in Anagrafe Tributaria

** Si intendono escluse le "superfici di balconi, terrazzi e aree scoperte pertinenziali e accessorie, comunicanti o non comunicanti" (cfr. Provvedimento del Direttore dell'Agenzia delle Entrate 29 marzo 2013).

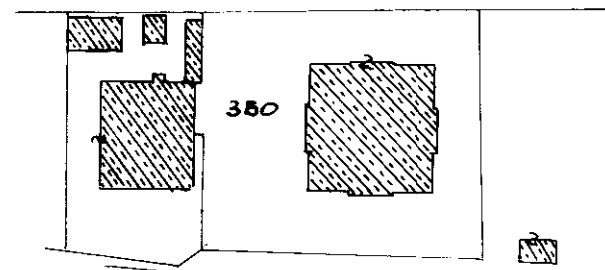
ELABORATO PLANIMETRICO

COMUNE DI REGGIO EMILIA

FOGLIO 22

MAPP. 350

RIF TIPO MAPPALE N.17457 DEL 02/07/96



estratto di mappa
foglio 22

scala 1:1000

LEGENDA

MAPP	SUB		MAPP	SUB	
350	1	BCNC Area cortiliva, verde e Parcheggi comune ai sub. dal 3 al 16.	350	14	ABITAZIONE a piano secondo.
	2	BCNC Ingresso e Sala condominiale a PT, Vano scala, Ascensore e Pianerottolo da PT a P3 e locale macchine ascensore a P3 comune ai sub. dal 10 al 16.		15	ABITAZIONE a piano secondo.
	3	AUTORIMESSA a piano terra.		16	ABITAZIONE a piano secondo.
	4	AUTORIMESSA a piano terra.			
	5	AUTORIMESSA a piano terra.			
	6	AUTORIMESSA a piano terra.			
	7	AUTORIMESSA a piano terra.			
	8	AUTORIMESSA a piano terra.			
	9	AUTORIMESSA a piano terra.			
	10	ABITAZIONE a piano terra.			
	11	ABITAZIONE a piano primo.			
	12	ABITAZIONE a piano primo.			
	13	ABITAZIONE a piano primo.			

IL PRESENTE ELABORATO E' STATO REDATTO DA:

PRAMPOLINI GEOM. CARLO

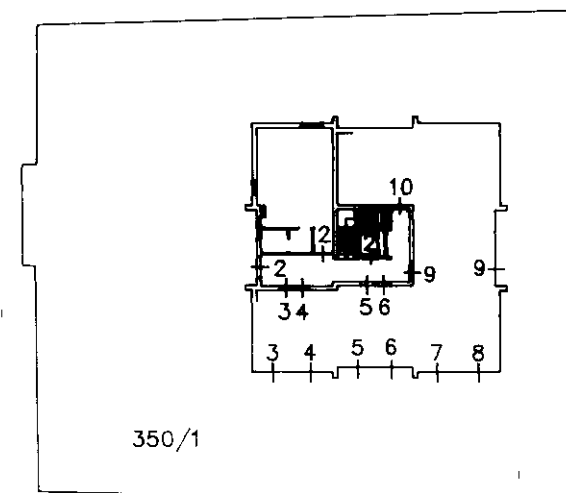
ISCRITTO ALL'ALBO DEI GEOMETRI DELLA PROV. DI R.E.

DATA 08/07/96

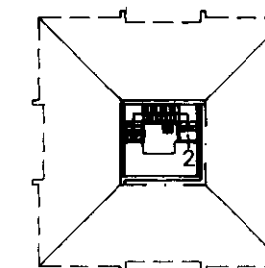
N. 1644



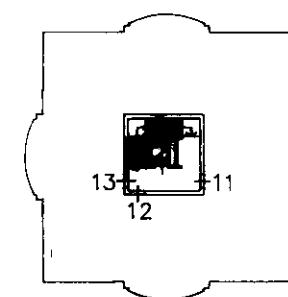
TIMBRO E FIRMA



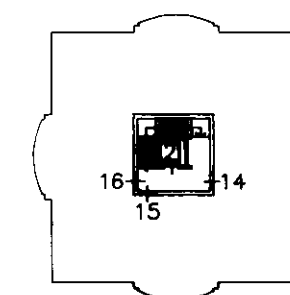
PIANTA PIANO TERRA



PIANTA PIANO SOTTOTETTO



PIANTA PIANO PRIMO

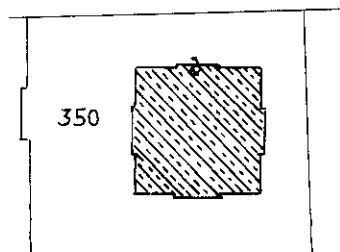


PIANTA PIANO SECONDO

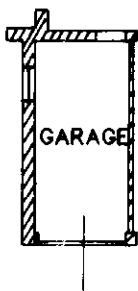
Scala 1:500



Planimetria di u.i.u. in Comune di REGGIO EMILIA via FERRI civ.

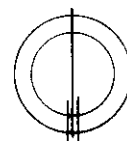


ESTRATTO DI MAPPA CATASTALE
RAPP. 1:1000



PIANTA PIANO TERRA
H=2.70

ORIENTAMENTO



SCALA DI 1:200

Dichiarazione di N.C.
Denuncia di variazione

Compilata dal **GEOMETRA**
(Titolo, cognome e nome)

BRAMPOLINI CARLO

Iscritto all'albo de GEOMETRI

della provincia di REGGIO E. n. 1644

data LUG. '96 Firma Carlo



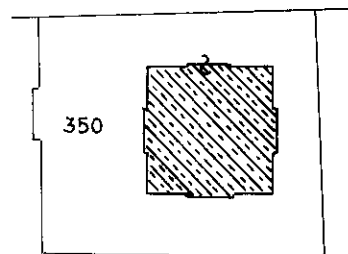
RISERVATO ALL'UFFICIO

Identificativi catastali
F. 22
n. 350 sub. 3

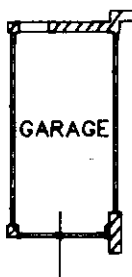


LIRE
500

Planimetria di u.i.u. in Comune di REGGIO EMILIA via FERRI civ.



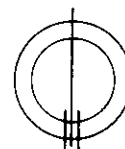
ESTRATTO DI MAPPA CATASTALE
RAPP. 1:1000



PIANTA PIANO TERRA

H=2.70

ORIENTAMENTO




SCALA DI 1:200

Dichiarazione di N.C.
Denuncia di variazione

Identificativi catastali
F. 22
n. 350 sub. 4

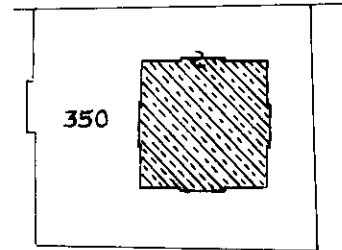
Compilata dal GEOMETRA
(Titolo, cognome e nome)
PRAMPOLINI CARLO
Iscritto all'albo dei GEOMETRI
della provincia di REGGIO E. n. 1644
data LUG. '96 Firma Prampolini



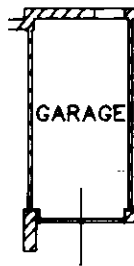
RISERVATO ALL'UFFICIO



Planimetria di u.i.u. in Comune di REGGIO EMILIA via FERRI civ.



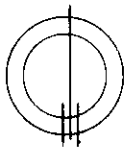
ESTRATTO DI MAPPA CATASTALE
RAPP. 1:1000



PIANTA PIANO TERRA

H=2.70

ORIENTAMENTO



SCALA DI 1:200

Dichiarazione di N.C.
Denuncia di variazione

Identificativi catastali
F. 22
n. 350 sub. 5


Compilata dal GEOMETRA
(Titolo, cognome e nome)

FRANZOLINI CARLO

Iscritto all'albo dei GEOMETRI

della provincia di REGGIO E n. 1644

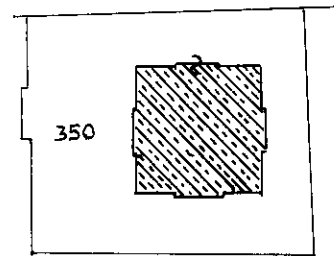
data LVA '96 Firma FRANZOLINI



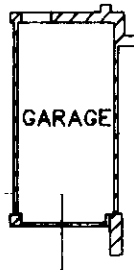
RISERVATO ALL'UFFICIO



Planimetria di u.i.u. in Comune di REGGIO EMILIA via FERRI civ.



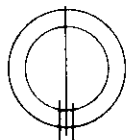
ESTRATTO DI MAPPA CATASTALE
RAPP. 1:1000



PIANTA PIANO TERRA

H=2.70

ORIENTAMENTO



SCALA DI 1:200

Dichiarazione di N.C.
Denuncia di variazione

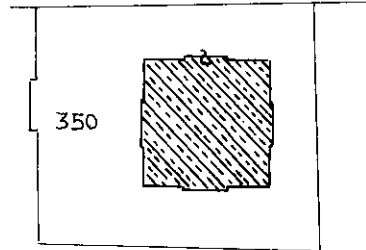
Identificativi catastali
F. 22
n. 350 sub. 6

Compilata dal GEOMETRA
(Titolo, cognome e nome)
FRANZ POLINI CASIO
Iscritto all'albo dei GEOMETRI
della provincia di REGGIO E. n. 1644
data LUG. '96 Firma Polini

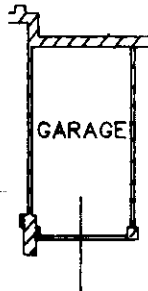
RISERVATO ALL'UFFICIO



Planimetria di u.i.u. in Comune di REGGIO EMILIA via FERRA civ.



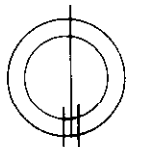
ESTRATTO DI MAPPA CATASTALE
RAPP. 1:1000



PIANTA PIANO TERRA

H=2.70

ORIENTAMENTO



SCALA DI 1:200

Roma - Istituto Poligrafico e Zecca dello Stato - P.V.

Dichiarazione di N.C.
Denuncia di variazione

Identificativi catastali
F. 22
n. 350 sub. 7

Compilata dal GEOMETRA
(Titolo, cognome e nome)

PRAMPOLINI CARLO

Iscritto all'albo dei GEOMETRI

della provincia di REGGIO E. n. 1644

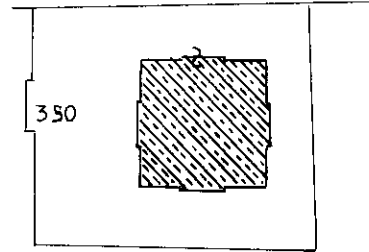
data 4/4 '96 Firma Prampolini



RISERVATO ALL'UFFICIO

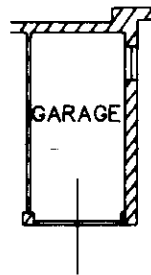


Planimetria di u.i.u. in Comune di REGGIO EMILIA via FERRE civ.



ESTRATTO DI MAPPA CATASTALE

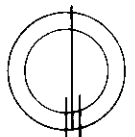
RAPP. 1:1000



PIANTA PIANO TERRA

H=2.70

ORIENTAMENTO



SCALA DI 1:200

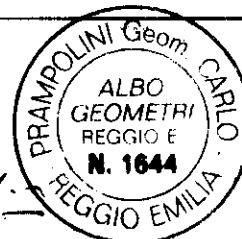
Dichiarazione di N.C.
Denuncia di variazione

Compilata dal GEOMETRA
(Titolo, cognome e nome)
PRAMPOLINI CARLO

RISERVATO ALL'UFFICIO

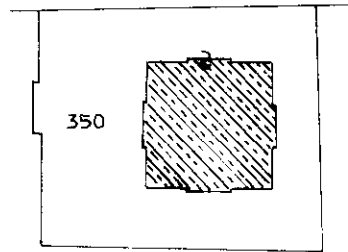
Identificativi catastali
F. 22
n. 350 sub. 8

Iscritto all'albo dei GEOMETRI
della provincia di REGGIO E. n. 1644
data 6.04.96 Firma Prampolini

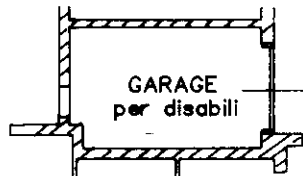




Planimetria di u.i.u. in Comune di REGGIO EMILIA via FERRI civ.



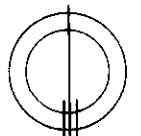
ESTRATTO DI MAPPA CATASTALE
RAPP. 1:1000



PIANTA PIANO TERRA

H=2.70

ORIENTAMENTO



SCALA DI 1:200

Roma - Istituto Poligrafico e Zecca dello Stato - P.V.

Dichiarazione di N.C.
Denuncia di variazione

Compilata dal GEOMETRA
(Titolo, cognome e nome)
PRAMPOLINI CARLO

RISERVATO ALL'UFFICIO

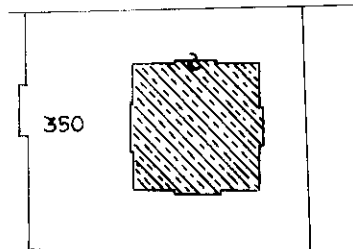
Identificativi catastali
F. 22
n. 350 sub. 9

Iscritto all'albo dei GEOMETRI
della provincia di REGGIO E. n. 1644
data LUG. '96 Firma Prampolini



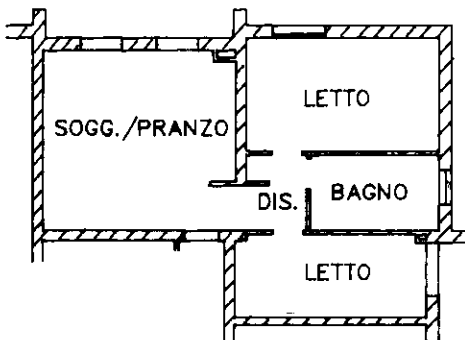


Planimetria di u.i.u. in Comune di REGGIO EMILIA via FERRA civ.



ESTRATTO DI MAPPA CATASTALE

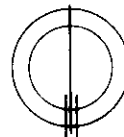
RAPP. 1:1000



PIANTA PIANO TERRA

H=2.70

ORIENTAMENTO



SCALA DI 1:200

Dichiarazione di N.C.
Denuncia di variazione

Identificativi catastali
F. 22
n. 350 sub. 10


Compilata dal GEOMETRA
(Titolo, cognome e nome)

PRAMPOLINI CARLO

Iscritto all'albo del GEOMETRA

della provincia di REGGIO E. n. 1644

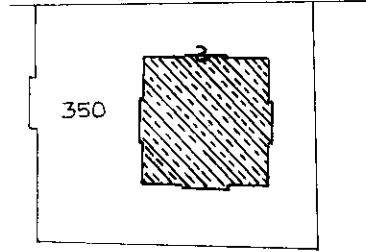
data LUG. '96 Firma Prampol



RISERVATO ALL'UFFICIO

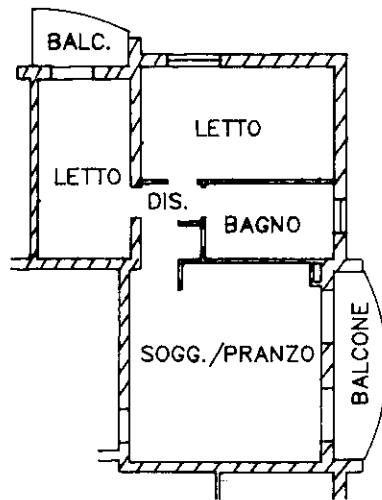


Planimetria di u.i.u. in Comune di REGGIO EMILIA via ESER civ.



ESTRATTO DI MAPPA CATASTALE

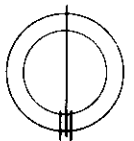
RAPP. 1:1000



PIANTA PIANO PRIMO

H=2.70

ORIENTAMENTO



SCALA DI 1:200


Dichiarazione di N.C.
Denuncia di variazione

Identificativi catastali
F. 22
n. 350 sub. 11

Compilata dal GEOMETRA
(Titolo, cognome e nome)
PRAMPOLINI CARO

Iscritto all'albo de GEOMETRI

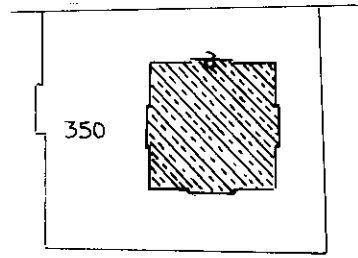
della provincia di REGGIO E. n. 1644
data LUG. '96 Firma Flaminio



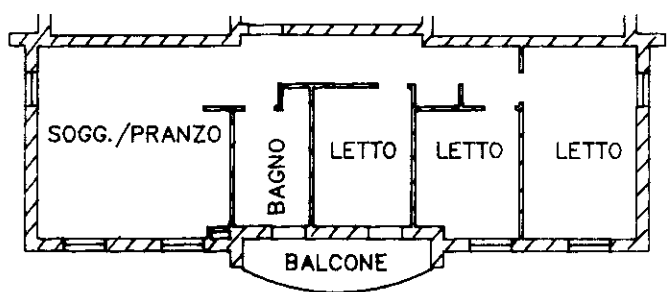
RISERVATO ALL'UFFICIO



Planimetria di u.i.u. in Comune di REGGIO EMILIA via ERRA civ.

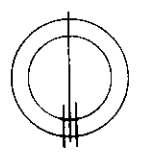


ESTRATTO DI MAPPA CATASTALE
RAPP. 1:1000



PIANTA PIANO PRIMO
H=2.70

ORIENTAMENTO



SCALA DI 1:200

Dichiarazione di N.C.
Denuncia di variazione

Compilata dal GEOMETRA
(Titolo, cognome e nome)
PRAMPOLINI CARLO

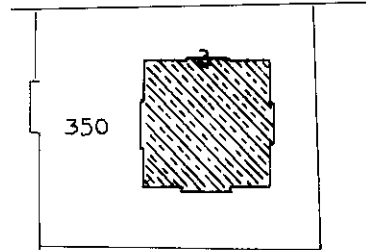
RISERVATO ALL'UFFICIO

Identificativi catastali
F. 22
n. 350 sub. 12

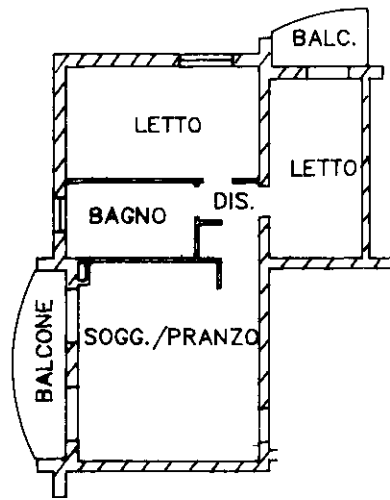
Iscritto all'albo de l. GEOMETRI
della provincia di REGGIO E. n. 1644
data LUG. 96 Firma [Signature]



Planimetria di u.i.u. in Comune di REGGIO EMILIA via FERRI CIV.....

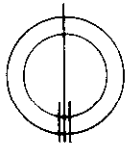


ESTRATTO DI MAPPA CATASTALE
RAPP. 1:1000



PIANTA PIANO PRIMO
H=2.70

ORIENTAMENTO



SCALA DI 1:200

Dichiarazione di N.C.
Denuncia di variazione

Identificativi catastali
F. 22
n. 350 sub. 13

Compilata dal GEOMETRA
(Titolo, cognome e nome)

FRAMPOLINI CARLO

Iscritto all'albo dei GEOMETRI

della provincia di REGGIO E. n. 1666

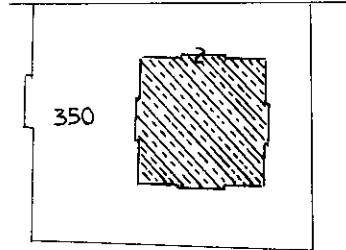
data LUG. '96 Firma Frampol



RISERVATO ALL'UFFICIO

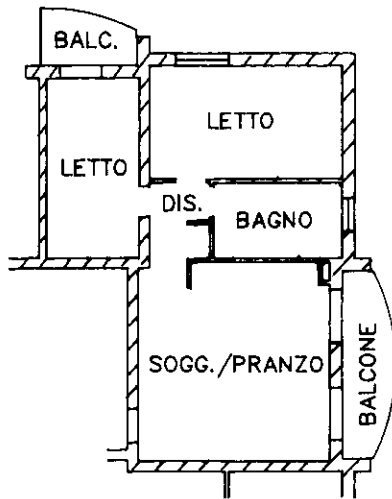


Planimetria di u.i.u. in Comune di REGGIO EMILIA via FERRI civ.



ESTRATTO DI MAPPA CATASTALE

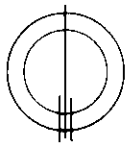
RAPP 1:1000



PIANTA PIANO SECONDO

H=2.70

ORIENTAMENTO




SCALA DI 1:200

Dichiarazione di N.C.
Denuncia di variazione

Identificativi catastali
F. 22
n. 350 sub 14

Compilata dal GEOMETRI
(Titolo, cognome e nome)
FRAMPOLINI CARLO

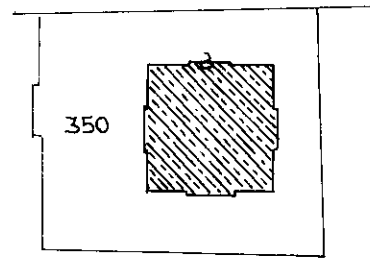
Iscritto all'albo de i GEOMETRI
della provincia di REGGIO E n. 1644
data LUG. '96 Firma Frampolini



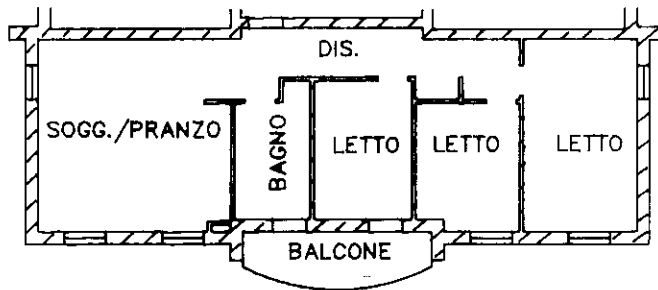
RISERVATO ALL'UFFICIO



Planimetria di u.i.u. in Comune di REGGIO EMILIA via FERRI civ.

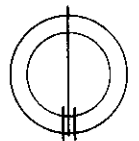


ESTRATTO DI MAPPA CATASTALE
RAPP. 1:1000



PIANTA PIANO SECONDO
H=2.70

ORIENTAMENTO



SCALA DI 1:200

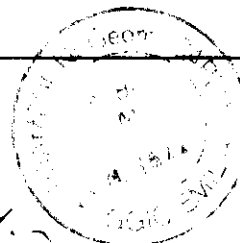
Dichiarazione di N.C.
Denuncia di variazione

Compilata dal GEOMETRA
(Titolo, cognome e nome)
FRAMPOLINI CARLO

RISERVATO ALL'UFFICIO

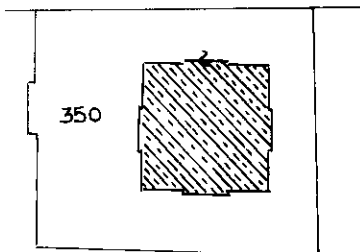
Identificativi catastali
F. 22
n. 350 sub. 15

Iscritto all'albo de GEOMETRI
della provincia di REGGIO E n. 1644
data LUG. '96 Firma Frampolini

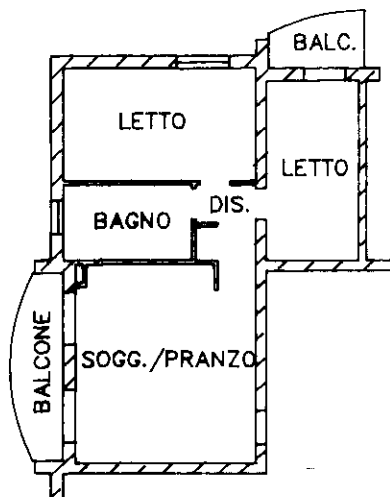




Planimetria di u.i.u. in Comune di REGGIO EMILIA via FERRA civ.

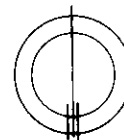


ESTRATTO DI MAPPA CATASTALE
RAPP. 1:1000



PIANTA PIANO SECONDO
H=2.70

ORIENTAMENTO



SCALA DI 1:200

Dichiarazione di N.C.
Denuncia di variazione

Compilata dal GEOMETRA
(Titolo, cognome e nome)
PALMOPOLINI CARLO

RISERVATO ALL'UFFICIO

Identificativi catastali
F. 22
n. 350 sub. 16

Iscritto all'albo de GEOMETRI
della provincia di REGGIO E. n. 1644
data LUG. '96 Firma Stampol



N=4949000

E=1633200

1 Particella: 312

Comune: REGGIO NELL'EMILIA
Foglio: 192
Scala originale: 1:1000
Dimensione cornice: 267.000 x 189.000 metri
11-Set-2017 9:39:58
Prot. n. T31465/2017

Visura per immobile

Situazione degli atti informatizzati al 11/09/2017

Dati della richiesta	Comune di REGGIO NELL'EMILIA (Codice: H223)
	Provincia di REGGIO NELL'EMILIA
Catasto Terreni	Foglio: 192 Particella: 312

Area di enti urbani e promiscui

N.	DATI IDENTIFICATIVI			DATI CLASSAMENTO					DATI DERIVANTI DA		
	Foglio	Particella	Sub	Porz	Qualità Classe	Superficie(m²) ha are ca	Deduz	Reddito			
								Dominicale	Agrario		
1	192	312		-	ENTE URBANO	27 52					TIPO MAPPALE del 08/08/1996 in atti dal 08/08/1996 (n. 2995.1/1996)
Notifica						Partita	1				
Annotazioni				sr							

Unità immobiliari n. 1

Visura telematica esente per fini istituzionali

* Codice Fiscale Validato in Anagrafe Tributaria

Visura per immobile

Situazione degli atti informatizzati al 11/09/2017

Dati della richiesta	Comune di REGGIO NELL'EMILIA (Codice: H223)
	Provincia di REGGIO NELL'EMILIA
Catasto Fabbricati	Foglio: 192 Particella: 312 Sub.: 1

Bene comune non censibile

N.	DATI IDENTIFICATIVI				DATI DI CLASSAMENTO							DATI DERIVANTI DA
	Sezione Urbana	Foglio	Particella	Sub	Zona Cens.	Micro Zona	Categoria	Classe	Consistenza	Superficie Catastale	Rendita	
1		192	312	1								COSTITUZIONE del 12/08/1996 in atti dal 09/06/1997 (n. 4149.1/1996)
Indirizzo		VIA GIAN LORENZO BASETTI piano: T;										
Notifica		-				Partita		A		Mod.58		5156
Annotazioni		area cortiliva verde parcheggi										

Unità immobiliari n. 1

Visura telematica esente per fini istituzionali

* Codice Fiscale Validato in Anagrafe Tributaria

Visura per immobile

Situazione degli atti informatizzati al 11/09/2017

Dati della richiesta	Comune di REGGIO NELL'EMILIA (Codice: H223)
	Provincia di REGGIO NELL'EMILIA
Catasto Fabbricati	Foglio: 192 Particella: 312 Sub.: 2

Bene comune non censibile

N.	DATI IDENTIFICATIVI				DATI DI CLASSAMENTO							DATI DERIVANTI DA
	Sezione Urbana	Foglio	Particella	Sub	Zona Cens.	Micro Zona	Categoria	Classe	Consistenza	Superficie Catastale	Rendita	
1		192	312	2								COSTITUZIONE del 12/08/1996 in atti dal 09/06/1997 (n. 4149.1/1996)
Indirizzo		VIA GIAN LORENZO BASETTI piano: T-1-2/3;										
Notifica		-					Partita	A		Mod.58	5156	
Annotazioni		ingresso vano scala ascensori										

Unità immobiliari n. 1

Visura telematica esente per fini istituzionali

* Codice Fiscale Validato in Anagrafe Tributaria

Visura per immobile

Situazione degli atti informatizzati al 11/09/2017

Dati della richiesta	Comune di REGGIO NELL'EMILIA (Codice: H223)
	Provincia di REGGIO NELL'EMILIA
Catasto Fabbricati	Foglio: 192 Particella: 312 Sub.: 3

Bene comune non censibile

N.	DATI IDENTIFICATIVI				DATI DI CLASSAMENTO							DATI DERIVANTI DA
	Sezione Urbana	Foglio	Particella	Sub	Zona Cens.	Micro Zona	Categoria	Classe	Consistenza	Superficie Catastale	Rendita	
1		192	312	3								COSTITUZIONE del 12/08/1996 in atti dal 09/06/1997 (n. 4149.1/1996)
Indirizzo		VIA GIAN LORENZO BASETTI piano: T/1-2/3-4;										
Notifica		-				Partita		A		Mod.58		5156
Annotazioni		ingresso vano scala ascensore										

Unità immobiliari n. 1

Visura telematica esente per fini istituzionali

* Codice Fiscale Validato in Anagrafe Tributaria

Visura per immobile

Situazione degli atti informatizzati al 11/09/2017

Dati della richiesta	Comune di REGGIO NELL'EMILIA (Codice: H223)
	Provincia di REGGIO NELL'EMILIA
Catasto Fabbricati	Foglio: 192 Particella: 312 Sub.: 4

Unità immobiliare

N.	DATI IDENTIFICATIVI				DATI DI CLASSAMENTO							DATI DERIVANTI DA	
	Sezione Urbana	Foglio	Particella	Sub	Zona Cens.	Micro Zona	Categoria	Classe	Consistenza	Superficie Catastale	Rendita		
1		192	312	4	2		C/6	5	12 m ²	Totale: 16 m ²	Euro 42,14 L. 81.600	Variazione del 09/11/2015 - Inserimento in visura dei dati di superficie.	
Indirizzo		VIA GIAN LORENZO BASETTI piano: T;											
Notifica		-				Partita		-		Mod.58		5156	

INTESTATI

N.	DATI ANAGRAFICI	CODICE FISCALE	DIRITTI E ONERI REALI
1	CAMPUS REGGIO SRL con sede in REGGIO NELL'EMILIA	02460150358*	(1s) Proprieta` superficaria per 1/1
2	COMUNE DI REGGIO EMILIA con sede in REGGIO NELL'EMILIA	00145920351*	(1t) Proprieta` per l'area 1/1
DATI DERIVANTI DA		RETTIFICA DI INTESTAZIONE ALL'ATTUALITA' del 22/08/2013 protocollo n. RE0112359 in atti dal 23/10/2013 Rogante: ZANICHELLI Sede: CORREGGIO Registrazione: UU Sede: REGGIO NELL'EMILIA n: 10113 del 05/09/2013 RECUPERO TR.13013/2013 (n. 8976.2/2013)	

Unità immobiliari n. 1

Visura telematica esente per fini istituzionali

* Codice Fiscale Validato in Anagrafe Tributaria

Visura per immobile

Situazione degli atti informatizzati al 11/09/2017

Dati della richiesta	Comune di REGGIO NELL'EMILIA (Codice: H223)
	Provincia di REGGIO NELL'EMILIA
Catasto Fabbricati	Foglio: 192 Particella: 312 Sub.: 5

Unità immobiliare

N.	DATI IDENTIFICATIVI				DATI DI CLASSAMENTO							DATI DERIVANTI DA
	Sezione Urbana	Foglio	Particella	Sub	Zona Cens.	Micro Zona	Categoria	Classe	Consistenza	Superficie Catastale	Rendita	
1		192	312	5	2		C/6	5	12 m²	Totale: 14 m²	Euro 42,14 L. 81.600	Variazione del 09/11/2015 - Inserimento in visura dei dati di superficie.

Indirizzo	VIA GIAN LORENZO BASETTI piano: T;
Notifica	-
Partita	-
Mod.58	5156

INTESTATI

N.	DATI ANAGRAFICI	CODICE FISCALE	DIRITTI E ONERI REALI
1	CAMPUS REGGIO SRL con sede in REGGIO NELL'EMILIA	02460150358*	(1s) Proprieta` superficaria per 1/1
2	COMUNE DI REGGIO EMILIA con sede in REGGIO NELL'EMILIA	00145920351*	(1t) Proprieta` per l'area 1/1
DATI DERIVANTI DA		RETTIFICA DI INTESTAZIONE ALL'ATTUALITA' del 22/08/2013 protocollo n. RE0112359 in atti dal 23/10/2013 Rogante: ZANICHELLI Sede: CORREGGIO Registrazione: UU Sede: REGGIO NELL'EMILIA n: 10113 del 05/09/2013 RECUPERO TR.13013/2013 (n. 8976.2/2013)	

Unità immobiliari n. 1

Visura telematica esente per fini istituzionali

* Codice Fiscale Validato in Anagrafe Tributaria

Visura per immobile

Situazione degli atti informatizzati al 11/09/2017

Dati della richiesta	Comune di REGGIO NELL'EMILIA (Codice: H223)
	Provincia di REGGIO NELL'EMILIA
Catasto Fabbricati	Foglio: 192 Particella: 312 Sub.: 6

Unità immobiliare

N.	DATI IDENTIFICATIVI				DATI DI CLASSAMENTO							DATI DERIVANTI DA
	Sezione Urbana	Foglio	Particella	Sub	Zona Cens.	Micro Zona	Categoria	Classe	Consistenza	Superficie Catastale	Rendita	
1		192	312	6	2		C/6	5	14 m²	Totale: 16 m²	Euro 49,17 L. 95.200	Variazione del 09/11/2015 - Inserimento in visura dei dati di superficie.
Indirizzo		VIA GIAN LORENZO BASETTI piano: T;										
Notifica		-			Partita		-		Mod.58		5156	

INTESTATI

N.	DATI ANAGRAFICI	CODICE FISCALE	DIRITTI E ONERI REALI
1	CAMPUS REGGIO SRL con sede in REGGIO NELL'EMILIA	02460150358*	(1s) Proprieta` superficaria per 1/1
2	COMUNE DI REGGIO EMILIA con sede in REGGIO NELL'EMILIA	00145920351*	(1t) Proprieta` per l'area 1/1
DATI DERIVANTI DA		RETTIFICA DI INTESTAZIONE ALL'ATTUALITA' del 22/08/2013 protocollo n. RE0112359 in atti dal 23/10/2013 Rogante: ZANICHELLI Sede: CORREGGIO Registrazione: UU Sede: REGGIO NELL'EMILIA n: 10113 del 05/09/2013 RECUPERO TR.13013/2013 (n. 8976.2/2013)	

Unità immobiliari n. 1

Visura telematica esente per fini istituzionali

* Codice Fiscale Validato in Anagrafe Tributaria

Visura per immobile

Situazione degli atti informatizzati al 11/09/2017

Dati della richiesta	Comune di REGGIO NELL'EMILIA (Codice: H223)
	Provincia di REGGIO NELL'EMILIA
Catasto Fabbricati	Foglio: 192 Particella: 312 Sub.: 7

Unità immobiliare

N.	DATI IDENTIFICATIVI				DATI DI CLASSAMENTO							DATI DERIVANTI DA
	Sezione Urbana	Foglio	Particella	Sub	Zona Cens.	Micro Zona	Categoria	Classe	Consistenza	Superficie Catastale	Rendita	
1		192	312	7	2		C/6	5	14 m²	Totale: 16 m²	Euro 49,17 L. 95.200	Variazione del 09/11/2015 - Inserimento in visura dei dati di superficie.

Indirizzo	VIA GIAN LORENZO BASETTI piano: T;
Notifica	-
Partita	-
Mod.58	5156

INTESTATI

N.	DATI ANAGRAFICI	CODICE FISCALE	DIRITTI E ONERI REALI
1	CAMPUS REGGIO SRL con sede in REGGIO NELL'EMILIA	02460150358*	(1s) Proprieta` superficaria per 1/1
2	COMUNE DI REGGIO EMILIA con sede in REGGIO NELL'EMILIA	00145920351*	(1t) Proprieta` per l'area 1/1
DATI DERIVANTI DA		RETTIFICA DI INTESTAZIONE ALL'ATTUALITA' del 22/08/2013 protocollo n. RE0112359 in atti dal 23/10/2013 Rogante: ZANICHELLI Sede: CORREGGIO Registrazione: UU Sede: REGGIO NELL'EMILIA n: 10113 del 05/09/2013 RECUPERO TR.13013/2013 (n. 8976.2/2013)	

Unità immobiliari n. 1

Visura telematica esente per fini istituzionali

* Codice Fiscale Validato in Anagrafe Tributaria

Visura per immobile

Situazione degli atti informatizzati al 11/09/2017

Dati della richiesta	Comune di REGGIO NELL'EMILIA (Codice: H223)
	Provincia di REGGIO NELL'EMILIA
Catasto Fabbricati	Foglio: 192 Particella: 312 Sub.: 8

Unità immobiliare

N.	DATI IDENTIFICATIVI				DATI DI CLASSAMENTO							DATI DERIVANTI DA
	Sezione Urbana	Foglio	Particella	Sub	Zona Cens.	Micro Zona	Categoria	Classe	Consistenza	Superficie Catastale	Rendita	
1		192	312	8	2		C/6	5	12 m²	Totale: 14 m²	Euro 42,14 L. 81.600	Variazione del 09/11/2015 - Inserimento in visura dei dati di superficie.

Indirizzo	VIA GIAN LORENZO BASETTI piano: T;
Notifica	-
Partita	-
Mod.58	5156

INTESTATI

N.	DATI ANAGRAFICI	CODICE FISCALE	DIRITTI E ONERI REALI
1	CAMPUS REGGIO SRL con sede in REGGIO NELL'EMILIA	02460150358*	(1s) Proprieta` superficaria per 1/1
2	COMUNE DI REGGIO EMILIA con sede in REGGIO NELL'EMILIA	00145920351*	(1t) Proprieta` per l'area 1/1
DATI DERIVANTI DA		RETTIFICA DI INTESTAZIONE ALL'ATTUALITA' del 22/08/2013 protocollo n. RE0112359 in atti dal 23/10/2013 Rogante: ZANICHELLI Sede: CORREGGIO Registrazione: UU Sede: REGGIO NELL'EMILIA n: 10113 del 05/09/2013 RECUPERO TR.13013/2013 (n. 8976.2/2013)	

Unità immobiliari n. 1

Visura telematica esente per fini istituzionali

* Codice Fiscale Validato in Anagrafe Tributaria

Visura per immobile

Situazione degli atti informatizzati al 11/09/2017

Dati della richiesta	Comune di REGGIO NELL'EMILIA (Codice: H223)
	Provincia di REGGIO NELL'EMILIA
Catasto Fabbricati	Foglio: 192 Particella: 312 Sub.: 9

Unità immobiliare

N.	DATI IDENTIFICATIVI				DATI DI CLASSAMENTO							DATI DERIVANTI DA
	Sezione Urbana	Foglio	Particella	Sub	Zona Cens.	Micro Zona	Categoria	Classe	Consistenza	Superficie Catastale	Rendita	
1		192	312	9	2		C/6	5	12 m²	Totale: 15 m²	Euro 42,14 L. 81.600	Variazione del 09/11/2015 - Inserimento in visura dei dati di superficie.

Indirizzo	VIA GIAN LORENZO BASETTI piano: T;
Notifica	-
Partita	-
Mod.58	5156

INTESTATI

N.	DATI ANAGRAFICI	CODICE FISCALE	DIRITTI E ONERI REALI
1	CAMPUS REGGIO SRL con sede in REGGIO NELL'EMILIA	02460150358*	(1s) Proprieta` superficaria per 1/1
2	COMUNE DI REGGIO EMILIA con sede in REGGIO NELL'EMILIA	00145920351*	(1t) Proprieta` per l'area 1/1
DATI DERIVANTI DA			
RETTIFICA DI INTESTAZIONE ALL'ATTUALITA' del 22/08/2013 protocollo n. RE0112359 in atti dal 23/10/2013 Rogante: ZANICHELLI Sede: CORREGGIO Registrazione: UU Sede: REGGIO NELL'EMILIA n: 10113 del 05/09/2013 RECUPERO TR.13013/2013 (n. 8976.2/2013)			

Unità immobiliari n. 1

Visura telematica esente per fini istituzionali

* Codice Fiscale Validato in Anagrafe Tributaria

Visura per immobile

Situazione degli atti informatizzati al 11/09/2017

Dati della richiesta	Comune di REGGIO NELL'EMILIA (Codice: H223)
	Provincia di REGGIO NELL'EMILIA
Catasto Fabbricati	Foglio: 192 Particella: 312 Sub.: 10

Unità immobiliare

N.	DATI IDENTIFICATIVI				DATI DI CLASSAMENTO							DATI DERIVANTI DA
	Sezione Urbana	Foglio	Particella	Sub	Zona Cens.	Micro Zona	Categoria	Classe	Consistenza	Superficie Catastale	Rendita	
1		192	312	10	2		C/6	5	13 m²	Totale: 16 m²	Euro 45,65 L. 88.400	Variazione del 09/11/2015 - Inserimento in visura dei dati di superficie.

Indirizzo	VIA GIAN LORENZO BASETTI piano: T;
Notifica	-
Partita	-
Mod.58	5156

INTESTATI

N.	DATI ANAGRAFICI	CODICE FISCALE	DIRITTI E ONERI REALI
1	CAMPUS REGGIO SRL con sede in REGGIO NELL'EMILIA	02460150358*	(1s) Proprieta` superficaria per 1/1
2	COMUNE DI REGGIO EMILIA con sede in REGGIO NELL'EMILIA	00145920351*	(1t) Proprieta` per l'area 1/1
DATI DERIVANTI DA		RETTIFICA DI INTESTAZIONE ALL'ATTUALITA' del 22/08/2013 protocollo n. RE0112359 in atti dal 23/10/2013 Rogante: ZANICHELLI Sede: CORREGGIO Registrazione: UU Sede: REGGIO NELL'EMILIA n: 10113 del 05/09/2013 RECUPERO TR.13013/2013 (n. 8976.2/2013)	

Unità immobiliari n. 1

Visura telematica esente per fini istituzionali

* Codice Fiscale Validato in Anagrafe Tributaria

Visura per immobile

Situazione degli atti informatizzati al 11/09/2017

Dati della richiesta	Comune di REGGIO NELL'EMILIA (Codice: H223)
	Provincia di REGGIO NELL'EMILIA
Catasto Fabbricati	Foglio: 192 Particella: 312 Sub.: 11

Unità immobiliare

N.	DATI IDENTIFICATIVI				DATI DI CLASSAMENTO							DATI DERIVANTI DA
	Sezione Urbana	Foglio	Particella	Sub	Zona Cens.	Micro Zona	Categoria	Classe	Consistenza	Superficie Catastale	Rendita	
1		192	312	11	2		C/6	5	13 m²	Totale: 15 m²	Euro 45,65 L. 88.400	Variazione del 09/11/2015 - Inserimento in visura dei dati di superficie.

Indirizzo	VIA GIAN LORENZO BASETTI piano: T;
Notifica	-
Partita	-
Mod.58	5156

INTESTATI

N.	DATI ANAGRAFICI	CODICE FISCALE	DIRITTI E ONERI REALI
1	CAMPUS REGGIO SRL con sede in REGGIO NELL'EMILIA	02460150358*	(1s) Proprieta` superficaria per 1/1
2	COMUNE DI REGGIO EMILIA con sede in REGGIO NELL'EMILIA	00145920351*	(1t) Proprieta` per l'area 1/1
DATI DERIVANTI DA			
RETTIFICA DI INTESTAZIONE ALL'ATTUALITA' del 22/08/2013 protocollo n. RE0112359 in atti dal 23/10/2013 Rogante: ZANICHELLI Sede: CORREGGIO Registrazione: UU Sede: REGGIO NELL'EMILIA n: 10113 del 05/09/2013 RECUPERO TR.13013/2013 (n. 8976.2/2013)			

Unità immobiliari n. 1

Visura telematica esente per fini istituzionali

* Codice Fiscale Validato in Anagrafe Tributaria

Visura per immobile

Situazione degli atti informatizzati al 11/09/2017

Dati della richiesta	Comune di REGGIO NELL'EMILIA (Codice: H223)
	Provincia di REGGIO NELL'EMILIA
Catasto Fabbricati	Foglio: 192 Particella: 312 Sub.: 12

Unità immobiliare

N.	DATI IDENTIFICATIVI				DATI DI CLASSAMENTO							DATI DERIVANTI DA
	Sezione Urbana	Foglio	Particella	Sub	Zona Cens.	Micro Zona	Categoria	Classe	Consistenza	Superficie Catastale	Rendita	
1		192	312	12	2		C/6	5	12 m²	Totale: 14 m²	Euro 42,14 L. 81.600	Variazione del 09/11/2015 - Inserimento in visura dei dati di superficie.
Indirizzo		VIA GIAN LORENZO BASETTI piano: T;										
Notifica		-				Partita		-		Mod.58		5156

INTESTATI

N.	DATI ANAGRAFICI	CODICE FISCALE	DIRITTI E ONERI REALI
1	CAMPUS REGGIO SRL con sede in REGGIO NELL'EMILIA	02460150358*	(1s) Proprieta` superficaria per 1/1
2	COMUNE DI REGGIO EMILIA con sede in REGGIO NELL'EMILIA	00145920351*	(1t) Proprieta` per l'area 1/1
DATI DERIVANTI DA		RETTIFICA DI INTESTAZIONE ALL'ATTUALITA' del 22/08/2013 protocollo n. RE0112359 in atti dal 23/10/2013 Rogante: ZANICHELLI Sede: CORREGGIO Registrazione: UU Sede: REGGIO NELL'EMILIA n: 10113 del 05/09/2013 RECUPERO TR.13013/2013 (n. 8976.2/2013)	

Unità immobiliari n. 1

Visura telematica esente per fini istituzionali

* Codice Fiscale Validato in Anagrafe Tributaria

Visura per immobile

Situazione degli atti informatizzati al 11/09/2017

Dati della richiesta	Comune di REGGIO NELL'EMILIA (Codice: H223)
	Provincia di REGGIO NELL'EMILIA
Catasto Fabbricati	Foglio: 192 Particella: 312 Sub.: 13

Unità immobiliare

N.	DATI IDENTIFICATIVI				DATI DI CLASSAMENTO							DATI DERIVANTI DA	
	Sezione Urbana	Foglio	Particella	Sub	Zona Cens.	Micro Zona	Categoria	Classe	Consistenza	Superficie Catastale	Rendita		
1		192	312	13	2		C/6	5	12 m²	Totale: 14 m²	Euro 42,14 L. 81.600	Variazione del 09/11/2015 - Inserimento in visura dei dati di superficie.	
Indirizzo		VIA GIAN LORENZO BASETTI piano: T;											
Notifica		-				Partita		-		Mod.58		5156	

INTESTATI

N.	DATI ANAGRAFICI	CODICE FISCALE	DIRITTI E ONERI REALI
1	CAMPUS REGGIO SRL con sede in REGGIO NELL'EMILIA	02460150358*	(1s) Proprieta` superficaria per 1/1
2	COMUNE DI REGGIO EMILIA con sede in REGGIO NELL'EMILIA	00145920351*	(1t) Proprieta` per l'area 1/1
DATI DERIVANTI DA		RETTIFICA DI INTESTAZIONE ALL'ATTUALITA' del 22/08/2013 protocollo n. RE0112359 in atti dal 23/10/2013 Rogante: ZANICHELLI Sede: CORREGGIO Registrazione: UU Sede: REGGIO NELL'EMILIA n: 10113 del 05/09/2013 RECUPERO TR.13013/2013 (n. 8976.2/2013)	

Unità immobiliari n. 1

Visura telematica esente per fini istituzionali

* Codice Fiscale Validato in Anagrafe Tributaria

Visura per immobile

Situazione degli atti informatizzati al 11/09/2017

Dati della richiesta	Comune di REGGIO NELL'EMILIA (Codice: H223)
Catasto Fabbricati	Provincia di REGGIO NELL'EMILIA Foglio: 192 Particella: 312 Sub.: 14

Unità immobiliare

N.	DATI IDENTIFICATIVI				DATI DI CLASSAMENTO							DATI DERIVANTI DA
	Sezione Urbana	Foglio	Particella	Sub	Zona Cens.	Micro Zona	Categoria	Classe	Consistenza	Superficie Catastale	Rendita	
1		192	312	14	2		C/6	5	12 m ²	Totale: 14 m ²	Euro 42,14 L. 81.600	Variazione del 09/11/2015 - Inserimento in visura dei dati di superficie.
Indirizzo		VIA GIAN LORENZO BASETTI piano: T;										
Notifica		-		Partita		-		Mod.58		5156		

INTESTATI

N.	DATI ANAGRAFICI	CODICE FISCALE	DIRITTI E ONERI REALI
1	CAMPUS REGGIO SRL con sede in REGGIO NELL'EMILIA	02460150358*	(1s) Proprieta` superficaria per 1/1
2	COMUNE DI REGGIO EMILIA con sede in REGGIO NELL'EMILIA	00145920351*	(1t) Proprieta` per l'area 1/1
DATI DERIVANTI DA		RETTIFICA DI INTESTAZIONE ALL'ATTUALITA' del 22/08/2013 protocollo n. RE0112359 in atti dal 23/10/2013 Rogante: ZANICHELLI Sede: CORREGGIO Registrazione: UU Sede: REGGIO NELL'EMILIA n: 10113 del 05/09/2013 RECUPERO TR.13013/2013 (n. 8976.2/2013)	

Unità immobiliari n. 1

Visura telematica esente per fini istituzionali

* Codice Fiscale Validato in Anagrafe Tributaria

Visura per immobile

Situazione degli atti informatizzati al 11/09/2017

Dati della richiesta	Comune di REGGIO NELL'EMILIA (Codice: H223)
	Provincia di REGGIO NELL'EMILIA
Catasto Fabbricati	Foglio: 192 Particella: 312 Sub.: 15

Unità immobiliare

N.	DATI IDENTIFICATIVI				DATI DI CLASSAMENTO							DATI DERIVANTI DA
	Sezione Urbana	Foglio	Particella	Sub	Zona Cens.	Micro Zona	Categoria	Classe	Consistenza	Superficie Catastale	Rendita	
1		192	312	15	2		C/6	5	12 m²	Totale: 14 m²	Euro 42,14 L. 81.600	Variazione del 09/11/2015 - Inserimento in visura dei dati di superficie.

Indirizzo	VIA GIAN LORENZO BASETTI piano: T;
Notifica	-
Partita	-
Mod.58	5156

INTESTATI

N.	DATI ANAGRAFICI	CODICE FISCALE	DIRITTI E ONERI REALI
1	CAMPUS REGGIO SRL con sede in REGGIO NELL'EMILIA	02460150358*	(1s) Proprieta` superficaria per 1/1
2	COMUNE DI REGGIO EMILIA con sede in REGGIO NELL'EMILIA	00145920351*	(1t) Proprieta` per l'area 1/1
DATI DERIVANTI DA		RETTIFICA DI INTESTAZIONE ALL'ATTUALITA' del 22/08/2013 protocollo n. RE0112359 in atti dal 23/10/2013 Rogante: ZANICHELLI Sede: CORREGGIO Registrazione: UU Sede: REGGIO NELL'EMILIA n: 10113 del 05/09/2013 RECUPERO TR.13013/2013 (n. 8976.2/2013)	

Unità immobiliari n. 1

Visura telematica esente per fini istituzionali

* Codice Fiscale Validato in Anagrafe Tributaria

Visura per immobile

Situazione degli atti informatizzati al 11/09/2017

Dati della richiesta	Comune di REGGIO NELL'EMILIA (Codice: H223)
	Provincia di REGGIO NELL'EMILIA
Catasto Fabbricati	Foglio: 192 Particella: 312 Sub.: 16

Unità immobiliare

N.	DATI IDENTIFICATIVI				DATI DI CLASSAMENTO							DATI DERIVANTI DA
	Sezione Urbana	Foglio	Particella	Sub	Zona Cens.	Micro Zona	Categoria	Classe	Consistenza	Superficie Catastale	Rendita	
1		192	312	16	2		C/6	5	12 m²	Totale: 14 m²	Euro 42,14 L. 81.600	Variazione del 09/11/2015 - Inserimento in visura dei dati di superficie.

Indirizzo	VIA GIAN LORENZO BASETTI piano: T;
Notifica	-
Partita	-
Mod.58	5156

INTESTATI

N.	DATI ANAGRAFICI	CODICE FISCALE	DIRITTI E ONERI REALI
1	CAMPUS REGGIO SRL con sede in REGGIO NELL'EMILIA	02460150358*	(1s) Proprieta` superficaria per 1/1
2	COMUNE DI REGGIO EMILIA con sede in REGGIO NELL'EMILIA	00145920351*	(1t) Proprieta` per l'area 1/1
DATI DERIVANTI DA		RETTIFICA DI INTESTAZIONE ALL'ATTUALITA' del 22/08/2013 protocollo n. RE0112359 in atti dal 23/10/2013 Rogante: ZANICHELLI Sede: CORREGGIO Registrazione: UU Sede: REGGIO NELL'EMILIA n: 10113 del 05/09/2013 RECUPERO TR.13013/2013 (n. 8976.2/2013)	

Unità immobiliari n. 1

Visura telematica esente per fini istituzionali

* Codice Fiscale Validato in Anagrafe Tributaria

Visura per immobile

Situazione degli atti informatizzati al 11/09/2017

Dati della richiesta	Comune di REGGIO NELL'EMILIA (Codice: H223)
	Provincia di REGGIO NELL'EMILIA
Catasto Fabbricati	Foglio: 192 Particella: 312 Sub.: 17

Unità immobiliare

N.	DATI IDENTIFICATIVI				DATI DI CLASSAMENTO							DATI DERIVANTI DA
	Sezione Urbana	Foglio	Particella	Sub	Zona Cens.	Micro Zona	Categoria	Classe	Consistenza	Superficie Catastale	Rendita	
1		192	312	17	2		C/6	5	12 m²	Totale: 15 m²	Euro 42,14 L. 81.600	Variazione del 09/11/2015 - Inserimento in visura dei dati di superficie.

Indirizzo	VIA GIAN LORENZO BASETTI piano: T;
Notifica	-
Partita	-
Mod.58	5156

INTESTATI

N.	DATI ANAGRAFICI	CODICE FISCALE	DIRITTI E ONERI REALI
1	CAMPUS REGGIO SRL con sede in REGGIO NELL'EMILIA	02460150358*	(1s) Proprieta` superficaria per 1/1
2	COMUNE DI REGGIO EMILIA con sede in REGGIO NELL'EMILIA	00145920351*	(1t) Proprieta` per l'area 1/1
DATI DERIVANTI DA		RETTIFICA DI INTESTAZIONE ALL'ATTUALITA' del 22/08/2013 protocollo n. RE0112359 in atti dal 23/10/2013 Rogante: ZANICHELLI Sede: CORREGGIO Registrazione: UU Sede: REGGIO NELL'EMILIA n: 10113 del 05/09/2013 RECUPERO TR.13013/2013 (n. 8976.2/2013)	

Unità immobiliari n. 1

Visura telematica esente per fini istituzionali

* Codice Fiscale Validato in Anagrafe Tributaria

Visura per immobile

Situazione degli atti informatizzati al 11/09/2017

Dati della richiesta	Comune di REGGIO NELL'EMILIA (Codice: H223)
	Provincia di REGGIO NELL'EMILIA
Catasto Fabbricati	Foglio: 192 Particella: 312 Sub.: 19

Unità immobiliare

N.	DATI IDENTIFICATIVI				DATI DI CLASSAMENTO							DATI DERIVANTI DA	
	Sezione Urbana	Foglio	Particella	Sub	Zona Cens.	Micro Zona	Categoria	Classe	Consistenza	Superficie Catastale	Rendita		
1		192	312	19	2		C/6	5	12 m²	Totale: 14 m²	Euro 42,14 L. 81.600	Variazione del 09/11/2015 - Inserimento in visura dei dati di superficie.	
Indirizzo		VIA GIAN LORENZO BASETTI piano: T;											
Notifica		-				Partita		-		Mod.58		5156	

INTESTATI

N.	DATI ANAGRAFICI	CODICE FISCALE	DIRITTI E ONERI REALI
1	CAMPUS REGGIO SRL con sede in REGGIO NELL'EMILIA	02460150358*	(1s) Proprieta` superficaria per 1/1
2	COMUNE DI REGGIO EMILIA con sede in REGGIO NELL'EMILIA	00145920351*	(1t) Proprieta` per l'area 1/1
DATI DERIVANTI DA		RETTIFICA DI INTESTAZIONE ALL'ATTUALITA' del 22/08/2013 protocollo n. RE0112359 in atti dal 23/10/2013 Rogante: ZANICHELLI Sede: CORREGGIO Registrazione: UU Sede: REGGIO NELL'EMILIA n: 10113 del 05/09/2013 RECUPERO TR.13013/2013 (n. 8976.2/2013)	

Unità immobiliari n. 1

Visura telematica esente per fini istituzionali

* Codice Fiscale Validato in Anagrafe Tributaria

Visura per immobile

Situazione degli atti informatizzati al 11/09/2017

Dati della richiesta	Comune di REGGIO NELL'EMILIA (Codice: H223)
	Provincia di REGGIO NELL'EMILIA
Catasto Fabbricati	Foglio: 192 Particella: 312 Sub.: 22

Unità immobiliare

N.	DATI IDENTIFICATIVI				DATI DI CLASSAMENTO							DATI DERIVANTI DA
	Sezione Urbana	Foglio	Particella	Sub	Zona Cens.	Micro Zona	Categoria	Classe	Consistenza	Superficie Catastale	Rendita	
1		192	312	22	2		C/6	5	12 m²	Totale: 15 m²	Euro 42,14 L. 81.600	Variazione del 09/11/2015 - Inserimento in visura dei dati di superficie.
Indirizzo		VIA GIAN LORENZO BASETTI piano: T;										
Notifica		-				Partita		-		Mod.58		5156

INTESTATI

N.	DATI ANAGRAFICI	CODICE FISCALE	DIRITTI E ONERI REALI
1	CAMPUS REGGIO SRL con sede in REGGIO NELL'EMILIA	02460150358*	(1s) Proprieta` superficaria per 1/1
2	COMUNE DI REGGIO EMILIA con sede in REGGIO NELL'EMILIA	00145920351*	(1t) Proprieta` per l'area 1/1
DATI DERIVANTI DA		RETTIFICA DI INTESTAZIONE ALL'ATTUALITA' del 22/08/2013 protocollo n. RE0112359 in atti dal 23/10/2013 Rogante: ZANICHELLI Sede: CORREGGIO Registrazione: UU Sede: REGGIO NELL'EMILIA n: 10113 del 05/09/2013 RECUPERO TR.13013/2013 (n. 8976.2/2013)	

Unità immobiliari n. 1

Visura telematica esente per fini istituzionali

* Codice Fiscale Validato in Anagrafe Tributaria

Visura per immobile

Situazione degli atti informatizzati al 11/09/2017

Dati della richiesta	Comune di REGGIO NELL'EMILIA (Codice: H223)
	Provincia di REGGIO NELL'EMILIA
Catasto Fabbricati	Foglio: 192 Particella: 312 Sub.: 24

Unità immobiliare

N.	DATI IDENTIFICATIVI				DATI DI CLASSAMENTO							DATI DERIVANTI DA	
	Sezione Urbana	Foglio	Particella	Sub	Zona Cens.	Micro Zona	Categoria	Classe	Consistenza	Superficie Catastale	Rendita		
1		192	312	24	2		C/6	5	14 m ²	Totale: 16 m ²	Euro 49,17 L. 95.200	Variazione del 09/11/2015 - Inserimento in visura dei dati di superficie.	
Indirizzo		VIA GIAN LORENZO BASETTI piano: T;											
Notifica		-				Partita		-		Mod.58		5156	

INTESTATI

N.	DATI ANAGRAFICI	CODICE FISCALE	DIRITTI E ONERI REALI
1	CAMPUS REGGIO SRL con sede in REGGIO NELL'EMILIA	02460150358*	(1s) Proprieta` superficaria per 1/1
2	COMUNE DI REGGIO EMILIA con sede in REGGIO NELL'EMILIA	00145920351*	(1t) Proprieta` per l'area 1/1
DATI DERIVANTI DA		RETTIFICA DI INTESTAZIONE ALL'ATTUALITA' del 22/08/2013 protocollo n. RE0112359 in atti dal 23/10/2013 Rogante: ZANICHELLI Sede: CORREGGIO Registrazione: UU Sede: REGGIO NELL'EMILIA n: 10113 del 05/09/2013 RECUPERO TR.13013/2013 (n. 8976.2/2013)	

Unità immobiliari n. 1

Visura telematica esente per fini istituzionali

* Codice Fiscale Validato in Anagrafe Tributaria

Visura per immobile

Situazione degli atti informatizzati al 11/09/2017

Dati della richiesta	Comune di REGGIO NELL'EMILIA (Codice: H223)
	Provincia di REGGIO NELL'EMILIA
Catasto Fabbricati	Foglio: 192 Particella: 312 Sub.: 25

Unità immobiliare

N.	DATI IDENTIFICATIVI				DATI DI CLASSAMENTO							DATI DERIVANTI DA
	Sezione Urbana	Foglio	Particella	Sub	Zona Cens.	Micro Zona	Categoria	Classe	Consistenza	Superficie Catastale	Rendita	
1		192	312	25	2		C/6	5	14 m²	Totale: 16 m²	Euro 49,17 L. 95.200	Variazione del 09/11/2015 - Inserimento in visura dei dati di superficie.

Indirizzo	VIA GIAN LORENZO BASETTI piano: T;
Notifica	-
Partita	-
Mod.58	5156

INTESTATI

N.	DATI ANAGRAFICI	CODICE FISCALE	DIRITTI E ONERI REALI
1	CAMPUS REGGIO SRL con sede in REGGIO NELL'EMILIA	02460150358*	(1s) Proprieta` superficaria per 1/1
2	COMUNE DI REGGIO EMILIA con sede in REGGIO NELL'EMILIA	00145920351*	(1t) Proprieta` per l'area 1/1
DATI DERIVANTI DA		RETTIFICA DI INTESTAZIONE ALL'ATTUALITA' del 22/08/2013 protocollo n. RE0112359 in atti dal 23/10/2013 Rogante: ZANICHELLI Sede: CORREGGIO Registrazione: UU Sede: REGGIO NELL'EMILIA n: 10113 del 05/09/2013 RECUPERO TR.13013/2013 (n. 8976.2/2013)	

Unità immobiliari n. 1

Visura telematica esente per fini istituzionali

* Codice Fiscale Validato in Anagrafe Tributaria

Visura per immobile

Situazione degli atti informatizzati al 11/09/2017

Dati della richiesta	Comune di REGGIO NELL'EMILIA (Codice: H223)
Catasto Fabbricati	Provincia di REGGIO NELL'EMILIA Foglio: 192 Particella: 312 Sub.: 26

Unità immobiliare

N.	DATI IDENTIFICATIVI				DATI DI CLASSAMENTO							DATI DERIVANTI DA
	Sezione Urbana	Foglio	Particella	Sub	Zona Cens.	Micro Zona	Categoria	Classe	Consistenza	Superficie Catastale	Rendita	
1		192	312	26	2		C/6	5	12 m ²	Totale: 14 m ²	Euro 42,14 L. 81.600	Variazione del 09/11/2015 - Inserimento in visura dei dati di superficie.
Indirizzo		VIA GIAN LORENZO BASETTI piano: T;										
Notifica		-		Partita		-		Mod.58		5156		

INTESTATI

N.	DATI ANAGRAFICI	CODICE FISCALE	DIRITTI E ONERI REALI
1	CAMPUS REGGIO SRL con sede in REGGIO NELL'EMILIA	02460150358*	(1s) Proprieta` superficaria per 1/1
2	COMUNE DI REGGIO EMILIA con sede in REGGIO NELL'EMILIA	00145920351*	(1t) Proprieta` per l'area 1/1
DATI DERIVANTI DA		RETTIFICA DI INTESTAZIONE ALL'ATTUALITA' del 22/08/2013 protocollo n. RE0112359 in atti dal 23/10/2013 Rogante: ZANICHELLI Sede: CORREGGIO Registrazione: UU Sede: REGGIO NELL'EMILIA n: 10113 del 05/09/2013 RECUPERO TR.13013/2013 (n. 8976.2/2013)	

Unità immobiliari n. 1

Visura telematica esente per fini istituzionali

* Codice Fiscale Validato in Anagrafe Tributaria

Visura per immobile

Situazione degli atti informatizzati al 11/09/2017

Dati della richiesta	Comune di REGGIO NELL'EMILIA (Codice: H223)
	Provincia di REGGIO NELL'EMILIA
Catasto Fabbricati	Foglio: 192 Particella: 312 Sub.: 27

Unità immobiliare

N.	DATI IDENTIFICATIVI				DATI DI CLASSAMENTO							DATI DERIVANTI DA
	Sezione Urbana	Foglio	Particella	Sub	Zona Cens.	Micro Zona	Categoria	Classe	Consistenza	Superficie Catastale	Rendita	
1		192	312	27	2		C/6	5	12 m²	Totale: 15 m²	Euro 42,14 L. 81.600	Variazione del 09/11/2015 - Inserimento in visura dei dati di superficie.
Indirizzo		VIA GIAN LORENZO BASETTI piano: T;										
Notifica		-				Partita		-		Mod.58		5156

INTESTATI

N.	DATI ANAGRAFICI	CODICE FISCALE	DIRITTI E ONERI REALI
1	CAMPUS REGGIO SRL con sede in REGGIO NELL'EMILIA	02460150358*	(1s) Proprieta` superficaria per 1/1
2	COMUNE DI REGGIO EMILIA con sede in REGGIO NELL'EMILIA	00145920351*	(1t) Proprieta` per l'area 1/1
DATI DERIVANTI DA		RETTIFICA DI INTESTAZIONE ALL'ATTUALITA' del 22/08/2013 protocollo n. RE0112359 in atti dal 23/10/2013 Rogante: ZANICHELLI Sede: CORREGGIO Registrazione: UU Sede: REGGIO NELL'EMILIA n: 10113 del 05/09/2013 RECUPERO TR.13013/2013 (n. 8976.2/2013)	

Unità immobiliari n. 1

Visura telematica esente per fini istituzionali

* Codice Fiscale Validato in Anagrafe Tributaria

Visura per immobile

Situazione degli atti informatizzati al 11/09/2017

Dati della richiesta	Comune di REGGIO NELL'EMILIA (Codice: H223)
	Provincia di REGGIO NELL'EMILIA
Catasto Fabbricati	Foglio: 192 Particella: 312 Sub.: 28

Unità immobiliare

N.	DATI IDENTIFICATIVI				DATI DI CLASSAMENTO							DATI DERIVANTI DA	
	Sezione Urbana	Foglio	Particella	Sub	Zona Cens.	Micro Zona	Categoria	Classe	Consistenza	Superficie Catastale	Rendita		
1		192	312	28	2		A/2	2	5 vani	Totale: 78 m² Totale escluse aree scoperte**: 76 m²	Euro 426,08 L. 825.000	Variazione del 09/11/2015 - Inserimento in visura dei dati di superficie.	
Indirizzo		VIA GIAN LORENZO BASETTI piano: T;											
Notifica		-				Partita		-		Mod.58		5156	

INTESTATI

N.	DATI ANAGRAFICI	CODICE FISCALE	DIRITTI E ONERI REALI
1	CAMPUS REGGIO SRL con sede in REGGIO NELL'EMILIA	02460150358*	(1s) Proprieta` superficiaria per 1/1
2	COMUNE DI REGGIO EMILIA con sede in REGGIO NELL'EMILIA	00145920351*	(1t) Proprieta` per l'area 1/1
DATI DERIVANTI DA		RETTIFICA DI INTESTAZIONE ALL'ATTUALITA' del 22/08/2013 protocollo n. RE0112359 in atti dal 23/10/2013 Rogante: ZANICHELLI Sede: CORREGGIO Registrazione: UU Sede: REGGIO NELL'EMILIA n: 10113 del 05/09/2013 RECUPERO TR.13013/2013 (n. 8976.2/2013)	

Unità immobiliari n. 1

Visura telematica esente per fini istituzionali

* Codice Fiscale Validato in Anagrafe Tributaria

** Si intendono escluse le "superfici di balconi, terrazzi e aree scoperte pertinenziali e accessorie, comunicanti o non comunicanti"
(cfr. Provvedimento del Direttore dell'Agenzia delle Entrate 29 marzo 2013).

Visura per immobile

Situazione degli atti informatizzati al 11/09/2017

Dati della richiesta	Comune di REGGIO NELL'EMILIA (Codice: H223)
	Provincia di REGGIO NELL'EMILIA
Catasto Fabbricati	Foglio: 192 Particella: 312 Sub.: 29

Unità immobiliare

N.	DATI IDENTIFICATIVI				DATI DI CLASSAMENTO							DATI DERIVANTI DA	
	Sezione Urbana	Foglio	Particella	Sub	Zona Cens.	Micro Zona	Categoria	Classe	Consistenza	Superficie Catastale	Rendita		
1		192	312	29	2		A/2	2	3 vani	Totale: 51 m² Totale escluse aree scoperte**: 49 m²	Euro 255,65 L. 495.000	Variazione del 09/11/2015 - Inserimento in visura dei dati di superficie.	
Indirizzo		VIA GIAN LORENZO BASETTI piano: T;											
Notifica		-				Partita		-		Mod.58		5156	

INTESTATI

N.	DATI ANAGRAFICI	CODICE FISCALE	DIRITTI E ONERI REALI
1	CAMPUS REGGIO SRL con sede in REGGIO NELL'EMILIA	02460150358*	(1s) Proprieta` superficiaria per 1/1
2	COMUNE DI REGGIO EMILIA con sede in REGGIO NELL'EMILIA	00145920351*	(1t) Proprieta` per l'area 1/1
DATI DERIVANTI DA		RETTIFICA DI INTESTAZIONE ALL'ATTUALITA' del 22/08/2013 protocollo n. RE0112359 in atti dal 23/10/2013 Rogante: ZANICHELLI Sede: CORREGGIO Registrazione: UU Sede: REGGIO NELL'EMILIA n: 10113 del 05/09/2013 RECUPERO TR.13013/2013 (n. 8976.2/2013)	

Unità immobiliari n. 1

Visura telematica esente per fini istituzionali

* Codice Fiscale Validato in Anagrafe Tributaria

** Si intendono escluse le "superfici di balconi, terrazzi e aree scoperte pertinenziali e accessorie, comunicanti o non comunicanti"
(cfr. Provvedimento del Direttore dell'Agenzia delle Entrate 29 marzo 2013).

Visura per immobile

Situazione degli atti informatizzati al 11/09/2017

Dati della richiesta	Comune di REGGIO NELL'EMILIA (Codice: H223)
	Provincia di REGGIO NELL'EMILIA
Catasto Fabbricati	Foglio: 192 Particella: 312 Sub.: 30

Unità immobiliare

N.	DATI IDENTIFICATIVI				DATI DI CLASSAMENTO							DATI DERIVANTI DA
	Sezione Urbana	Foglio	Particella	Sub	Zona Cens.	Micro Zona	Categoria	Classe	Consistenza	Superficie Catastale	Rendita	
1		192	312	30	2		A/2	2	3 vani	Totale: 51 m² Totale escluse aree scoperte**: 49 m²	Euro 255,65 L. 495.000	Variazione del 09/11/2015 - Inserimento in visura dei dati di superficie.
Indirizzo		VIA GIAN LORENZO BASETTI piano: T-1;										
Notifica		-	Partita				-	Mod.58		5156		

INTESTATI

N.	DATI ANAGRAFICI	CODICE FISCALE	DIRITTI E ONERI REALI
1	CAMPUS REGGIO SRL con sede in REGGIO NELL'EMILIA	02460150358*	(1s) Proprieta` superficiaria per 1/1
2	COMUNE DI REGGIO EMILIA con sede in REGGIO NELL'EMILIA	00145920351*	(1t) Proprieta` per l'area 1/1
DATI DERIVANTI DA		RETTIFICA DI INTESTAZIONE ALL'ATTUALITA' del 22/08/2013 protocollo n. RE0112359 in atti dal 23/10/2013 Rogante: ZANICHELLI Sede: CORREGGIO Registrazione: UU Sede: REGGIO NELL'EMILIA n: 10113 del 05/09/2013 RECUPERO TR.13013/2013 (n. 8976.2/2013)	

Unità immobiliari n. 1

Visura telematica esente per fini istituzionali

* Codice Fiscale Validato in Anagrafe Tributaria

** Si intendono escluse le "superfici di balconi, terrazzi e aree scoperte pertinenziali e accessorie, comunicanti o non comunicanti"
(cfr. Provvedimento del Direttore dell'Agenzia delle Entrate 29 marzo 2013).

Visura per immobile

Situazione degli atti informatizzati al 11/09/2017

Dati della richiesta	Comune di REGGIO NELL'EMILIA (Codice: H223)
	Provincia di REGGIO NELL'EMILIA
Catasto Fabbricati	Foglio: 192 Particella: 312 Sub.: 31

Unità immobiliare

N.	DATI IDENTIFICATIVI				DATI DI CLASSAMENTO							DATI DERIVANTI DA
	Sezione Urbana	Foglio	Particella	Sub	Zona Cens.	Micro Zona	Categoria	Classe	Consistenza	Superficie Catastale	Rendita	
1		192	312	31	2		A/2	2	5 vani	Totale: 80 m² Totale escluse aree scoperte**: 78 m²	Euro 426,08 L. 825.000	Variazione del 09/11/2015 - Inserimento in visura dei dati di superficie.
Indirizzo		VIA GIAN LORENZO BASETTI piano: T-1;										
Notifica		-	Partita				-	Mod.58		5156		

INTESTATI

N.	DATI ANAGRAFICI	CODICE FISCALE	DIRITTI E ONERI REALI
1	CAMPUS REGGIO SRL con sede in REGGIO NELL'EMILIA	02460150358*	(1s) Proprieta` superficiaria per 1/1
2	COMUNE DI REGGIO EMILIA con sede in REGGIO NELL'EMILIA	00145920351*	(1t) Proprieta` per l'area 1/1
DATI DERIVANTI DA		RETTIFICA DI INTESTAZIONE ALL'ATTUALITA' del 22/08/2013 protocollo n. RE0112359 in atti dal 23/10/2013 Rogante: ZANICHELLI Sede: CORREGGIO Registrazione: UU Sede: REGGIO NELL'EMILIA n: 10113 del 05/09/2013 RECUPERO TR.13013/2013 (n. 8976.2/2013)	

Unità immobiliari n. 1

Visura telematica esente per fini istituzionali

* Codice Fiscale Validato in Anagrafe Tributaria

** Si intendono escluse le "superfici di balconi, terrazzi e aree scoperte pertinenziali e accessorie, comunicanti o non comunicanti"
(cfr. Provvedimento del Direttore dell'Agenzia delle Entrate 29 marzo 2013).

Visura per immobile

Situazione degli atti informatizzati al 11/09/2017

Dati della richiesta	Comune di REGGIO NELL'EMILIA (Codice: H223)
	Provincia di REGGIO NELL'EMILIA
Catasto Fabbricati	Foglio: 192 Particella: 312 Sub.: 32

Unità immobiliare

N.	DATI IDENTIFICATIVI				DATI DI CLASSAMENTO							DATI DERIVANTI DA
	Sezione Urbana	Foglio	Particella	Sub	Zona Cens.	Micro Zona	Categoria	Classe	Consistenza	Superficie Catastale	Rendita	
1		192	312	32	2		A/2	2	5 vani	Totale: 79 m² Totale escluse aree scoperte**: 77 m²	Euro 426,08 L. 825.000	Variazione del 09/11/2015 - Inserimento in visura dei dati di superficie.
Indirizzo		VIA GIAN LORENZO BASETTI piano: T-2;										
Notifica		-	Partita				-	Mod.58		5156		

INTESTATI

N.	DATI ANAGRAFICI	CODICE FISCALE	DIRITTI E ONERI REALI
1	CAMPUS REGGIO SRL con sede in REGGIO NELL'EMILIA	02460150358*	(1s) Proprieta` superficiaria per 1/1
2	COMUNE DI REGGIO EMILIA con sede in REGGIO NELL'EMILIA	00145920351*	(1t) Proprieta` per l'area 1/1
DATI DERIVANTI DA		RETTIFICA DI INTESTAZIONE ALL'ATTUALITA' del 22/08/2013 protocollo n. RE0112359 in atti dal 23/10/2013 Rogante: ZANICHELLI Sede: CORREGGIO Registrazione: UU Sede: REGGIO NELL'EMILIA n: 10113 del 05/09/2013 RECUPERO TR.13013/2013 (n. 8976.2/2013)	

Unità immobiliari n. 1

Visura telematica esente per fini istituzionali

* Codice Fiscale Validato in Anagrafe Tributaria

** Si intendono escluse le "superfici di balconi, terrazzi e aree scoperte pertinenziali e accessorie, comunicanti o non comunicanti"
(cfr. Provvedimento del Direttore dell'Agenzia delle Entrate 29 marzo 2013).

Visura per immobile

Situazione degli atti informatizzati al 11/09/2017

Dati della richiesta	Comune di REGGIO NELL'EMILIA (Codice: H223)
	Provincia di REGGIO NELL'EMILIA
Catasto Fabbricati	Foglio: 192 Particella: 312 Sub.: 33

Unità immobiliare

N.	DATI IDENTIFICATIVI				DATI DI CLASSAMENTO							DATI DERIVANTI DA
	Sezione Urbana	Foglio	Particella	Sub	Zona Cens.	Micro Zona	Categoria	Classe	Consistenza	Superficie Catastale	Rendita	
1		192	312	33	2		A/2	2	6 vani	Totale: 99 m² Totale escluse aree scoperte**: 95 m²	Euro 511,29 L. 990.000	Variazione del 09/11/2015 - Inserimento in visura dei dati di superficie.
Indirizzo		VIA GIAN LORENZO BASETTI piano: T-2;										
Notifica		-	Partita				-	Mod.58		5156		

INTESTATI

N.	DATI ANAGRAFICI	CODICE FISCALE	DIRITTI E ONERI REALI
1	CAMPUS REGGIO SRL con sede in REGGIO NELL'EMILIA	02460150358*	(1s) Proprieta` superficiaria per 1/1
2	COMUNE DI REGGIO EMILIA con sede in REGGIO NELL'EMILIA	00145920351*	(1t) Proprieta` per l'area 1/1
DATI DERIVANTI DA		RETTIFICA DI INTESTAZIONE ALL'ATTUALITA' del 22/08/2013 protocollo n. RE0112359 in atti dal 23/10/2013 Rogante: ZANICHELLI Sede: CORREGGIO Registrazione: UU Sede: REGGIO NELL'EMILIA n: 10113 del 05/09/2013 RECUPERO TR.13013/2013 (n. 8976.2/2013)	

Unità immobiliari n. 1

Visura telematica esente per fini istituzionali

* Codice Fiscale Validato in Anagrafe Tributaria

** Si intendono escluse le "superfici di balconi, terrazzi e aree scoperte pertinenziali e accessorie, comunicanti o non comunicanti"
(cfr. Provvedimento del Direttore dell'Agenzia delle Entrate 29 marzo 2013).

Visura per immobile

Situazione degli atti informatizzati al 11/09/2017

Dati della richiesta	Comune di REGGIO NELL'EMILIA (Codice: H223)
	Provincia di REGGIO NELL'EMILIA
Catasto Fabbricati	Foglio: 192 Particella: 312 Sub.: 34

Unità immobiliare

N.	DATI IDENTIFICATIVI				DATI DI CLASSAMENTO							DATI DERIVANTI DA
	Sezione Urbana	Foglio	Particella	Sub	Zona Cens.	Micro Zona	Categoria	Classe	Consistenza	Superficie Catastale	Rendita	
1		192	312	34	2		A/2	2	5 vani	Totale: 80 m² Totale escluse aree scoperte**: 78 m²	Euro 426,08 L. 825.000	Variazione del 09/11/2015 - Inserimento in visura dei dati di superficie.
Indirizzo		VIA GIAN LORENZO BASETTI piano: T-2;										
Notifica		-	Partita				-	Mod.58		5156		

INTESTATI

N.	DATI ANAGRAFICI	CODICE FISCALE	DIRITTI E ONERI REALI
1	CAMPUS REGGIO SRL con sede in REGGIO NELL'EMILIA	02460150358*	(1s) Proprieta` superficiaria per 1/1
2	COMUNE DI REGGIO EMILIA con sede in REGGIO NELL'EMILIA	00145920351*	(1t) Proprieta` per l'area 1/1
DATI DERIVANTI DA		RETTIFICA DI INTESTAZIONE ALL'ATTUALITA' del 22/08/2013 protocollo n. RE0112359 in atti dal 23/10/2013 Rogante: ZANICHELLI Sede: CORREGGIO Registrazione: UU Sede: REGGIO NELL'EMILIA n: 10113 del 05/09/2013 RECUPERO TR.13013/2013 (n. 8976.2/2013)	

Unità immobiliari n. 1

Visura telematica esente per fini istituzionali

* Codice Fiscale Validato in Anagrafe Tributaria

** Si intendono escluse le "superfici di balconi, terrazzi e aree scoperte pertinenziali e accessorie, comunicanti o non comunicanti"
(cfr. Provvedimento del Direttore dell'Agenzia delle Entrate 29 marzo 2013).

Visura per immobile

Situazione degli atti informatizzati al 11/09/2017

Dati della richiesta	Comune di REGGIO NELL'EMILIA (Codice: H223)
	Provincia di REGGIO NELL'EMILIA
Catasto Fabbricati	Foglio: 192 Particella: 312 Sub.: 35

Unità immobiliare

N.	DATI IDENTIFICATIVI				DATI DI CLASSAMENTO							DATI DERIVANTI DA
	Sezione Urbana	Foglio	Particella	Sub	Zona Cens.	Micro Zona	Categoria	Classe	Consistenza	Superficie Catastale	Rendita	
1		192	312	35	2		A/2	2	5 vani	Totale: 80 m² Totale escluse aree scoperte**: 78 m²	Euro 426,08 L. 825.000	Variazione del 09/11/2015 - Inserimento in visura dei dati di superficie.
Indirizzo		VIA GIAN LORENZO BASETTI piano: T-3;										
Notifica		-				Partita		-		Mod.58		5156

INTESTATI

N.	DATI ANAGRAFICI	CODICE FISCALE	DIRITTI E ONERI REALI
1	CAMPUS REGGIO SRL con sede in REGGIO NELL'EMILIA	02460150358*	(1s) Proprieta` superficiaria per 1/1
2	COMUNE DI REGGIO EMILIA con sede in REGGIO NELL'EMILIA	00145920351*	(1t) Proprieta` per l'area 1/1
DATI DERIVANTI DA		RETTIFICA DI INTESTAZIONE ALL'ATTUALITA' del 22/08/2013 protocollo n. RE0112359 in atti dal 23/10/2013 Rogante: ZANICHELLI Sede: CORREGGIO Registrazione: UU Sede: REGGIO NELL'EMILIA n: 10113 del 05/09/2013 RECUPERO TR.13013/2013 (n. 8976.2/2013)	

Unità immobiliari n. 1

Visura telematica esente per fini istituzionali

* Codice Fiscale Validato in Anagrafe Tributaria

** Si intendono escluse le "superfici di balconi, terrazzi e aree scoperte pertinenziali e accessorie, comunicanti o non comunicanti"
(cfr. Provvedimento del Direttore dell'Agenzia delle Entrate 29 marzo 2013).

Visura per immobile

Situazione degli atti informatizzati al 11/09/2017

Dati della richiesta	Comune di REGGIO NELL'EMILIA (Codice: H223)
	Provincia di REGGIO NELL'EMILIA
Catasto Fabbricati	Foglio: 192 Particella: 312 Sub.: 36

Unità immobiliare

N.	DATI IDENTIFICATIVI				DATI DI CLASSAMENTO							DATI DERIVANTI DA
	Sezione Urbana	Foglio	Particella	Sub	Zona Cens.	Micro Zona	Categoria	Classe	Consistenza	Superficie Catastale	Rendita	
1		192	312	36	2		A/2	2	6 vani	Totale: 100 m² Totale escluse aree scoperte**: 96 m²	Euro 511,29 L. 990.000	Variazione del 09/11/2015 - Inserimento in visura dei dati di superficie.
Indirizzo		VIA GIAN LORENZO BASETTI piano: T-3;										
Notifica		-	Partita				-	Mod.58		5156		

INTESTATI

N.	DATI ANAGRAFICI	CODICE FISCALE	DIRITTI E ONERI REALI
1	CAMPUS REGGIO SRL con sede in REGGIO NELL'EMILIA	02460150358*	(1s) Proprieta` superficiaria per 1/1
2	COMUNE DI REGGIO EMILIA con sede in REGGIO NELL'EMILIA	00145920351*	(1t) Proprieta` per l'area 1/1
DATI DERIVANTI DA		RETTIFICA DI INTESTAZIONE ALL'ATTUALITA' del 22/08/2013 protocollo n. RE0112359 in atti dal 23/10/2013 Rogante: ZANICHELLI Sede: CORREGGIO Registrazione: UU Sede: REGGIO NELL'EMILIA n: 10113 del 05/09/2013 RECUPERO TR.13013/2013 (n. 8976.2/2013)	

Unità immobiliari n. 1

Visura telematica esente per fini istituzionali

* Codice Fiscale Validato in Anagrafe Tributaria

** Si intendono escluse le "superfici di balconi, terrazzi e aree scoperte pertinenziali e accessorie, comunicanti o non comunicanti"
(cfr. Provvedimento del Direttore dell'Agenzia delle Entrate 29 marzo 2013).

Visura per immobile

Situazione degli atti informatizzati al 11/09/2017

Dati della richiesta	Comune di REGGIO NELL'EMILIA (Codice: H223)
	Provincia di REGGIO NELL'EMILIA
Catasto Fabbricati	Foglio: 192 Particella: 312 Sub.: 37

Unità immobiliare

N.	DATI IDENTIFICATIVI				DATI DI CLASSAMENTO							DATI DERIVANTI DA
	Sezione Urbana	Foglio	Particella	Sub	Zona Cens.	Micro Zona	Categoria	Classe	Consistenza	Superficie Catastale	Rendita	
1		192	312	37	2		A/2	2	5 vani	Totale: 80 m² Totale escluse aree scoperte**: 78 m²	Euro 426,08 L. 825.000	Variazione del 09/11/2015 - Inserimento in visura dei dati di superficie.
Indirizzo		VIA GIAN LORENZO BASETTI piano: T-3;										
Notifica		-	Partita				-	Mod.58		5156		

INTESTATI

N.	DATI ANAGRAFICI	CODICE FISCALE	DIRITTI E ONERI REALI
1	CAMPUS REGGIO SRL con sede in REGGIO NELL'EMILIA	02460150358*	(1s) Proprieta` superficiaria per 1/1
2	COMUNE DI REGGIO EMILIA con sede in REGGIO NELL'EMILIA	00145920351*	(1t) Proprieta` per l'area 1/1
DATI DERIVANTI DA		RETTIFICA DI INTESTAZIONE ALL'ATTUALITA' del 22/08/2013 protocollo n. RE0112359 in atti dal 23/10/2013 Rogante: ZANICHELLI Sede: CORREGGIO Registrazione: UU Sede: REGGIO NELL'EMILIA n: 10113 del 05/09/2013 RECUPERO TR.13013/2013 (n. 8976.2/2013)	

Unità immobiliari n. 1

Visura telematica esente per fini istituzionali

* Codice Fiscale Validato in Anagrafe Tributaria

** Si intendono escluse le "superfici di balconi, terrazzi e aree scoperte pertinenziali e accessorie, comunicanti o non comunicanti"
(cfr. Provvedimento del Direttore dell'Agenzia delle Entrate 29 marzo 2013).

Visura per immobile

Situazione degli atti informatizzati al 11/09/2017

Dati della richiesta	Comune di REGGIO NELL'EMILIA (Codice: H223)
	Provincia di REGGIO NELL'EMILIA
Catasto Fabbricati	Foglio: 192 Particella: 312 Sub.: 38

Unità immobiliare

N.	DATI IDENTIFICATIVI				DATI DI CLASSAMENTO							DATI DERIVANTI DA	
	Sezione Urbana	Foglio	Particella	Sub	Zona Cens.	Micro Zona	Categoria	Classe	Consistenza	Superficie Catastale	Rendita		
1		192	312	38	2		A/2	2	5 vani	Totale: 80 m² Totale escluse aree scoperte**: 78 m²	Euro 426,08 L. 825.000	Variazione del 09/11/2015 - Inserimento in visura dei dati di superficie.	
Indirizzo		VIA GIAN LORENZO BASETTI piano: T-4;											
Notifica		-				Partita		-		Mod.58		5156	

INTESTATI

N.	DATI ANAGRAFICI	CODICE FISCALE	DIRITTI E ONERI REALI
1	CAMPUS REGGIO SRL con sede in REGGIO NELL'EMILIA	02460150358*	(1s) Proprieta` superficiaria per 1/1
2	COMUNE DI REGGIO EMILIA con sede in REGGIO NELL'EMILIA	00145920351*	(1t) Proprieta` per l'area 1/1
DATI DERIVANTI DA		RETTIFICA DI INTESTAZIONE ALL'ATTUALITA' del 22/08/2013 protocollo n. RE0112359 in atti dal 23/10/2013 Rogante: ZANICHELLI Sede: CORREGGIO Registrazione: UU Sede: REGGIO NELL'EMILIA n: 10113 del 05/09/2013 RECUPERO TR.13013/2013 (n. 8976.2/2013)	

Unità immobiliari n. 1

Visura telematica esente per fini istituzionali

* Codice Fiscale Validato in Anagrafe Tributaria

** Si intendono escluse le "superfici di balconi, terrazzi e aree scoperte pertinenziali e accessorie, comunicanti o non comunicanti"
(cfr. Provvedimento del Direttore dell'Agenzia delle Entrate 29 marzo 2013).

Visura per immobile

Situazione degli atti informatizzati al 11/09/2017

Dati della richiesta	Comune di REGGIO NELL'EMILIA (Codice: H223)
	Provincia di REGGIO NELL'EMILIA
Catasto Fabbricati	Foglio: 192 Particella: 312 Sub.: 39

Unità immobiliare

N.	DATI IDENTIFICATIVI				DATI DI CLASSAMENTO							DATI DERIVANTI DA
	Sezione Urbana	Foglio	Particella	Sub	Zona Cens.	Micro Zona	Categoria	Classe	Consistenza	Superficie Catastale	Rendita	
1		192	312	39	2		A/2	2	6 vani	Totale: 97 m² Totale escluse aree scoperte**: 93 m²	Euro 511,29 L. 990.000	Variazione del 09/11/2015 - Inserimento in visura dei dati di superficie.
Indirizzo		VIA GIAN LORENZO BASETTI piano: T-4;										
Notifica		-	Partita				-	Mod.58		5156		

INTESTATI

N.	DATI ANAGRAFICI	CODICE FISCALE	DIRITTI E ONERI REALI
1	CAMPUS REGGIO SRL con sede in REGGIO NELL'EMILIA	02460150358*	(1s) Proprieta` superficiaria per 1/1
2	COMUNE DI REGGIO EMILIA con sede in REGGIO NELL'EMILIA	00145920351*	(1t) Proprieta` per l'area 1/1
DATI DERIVANTI DA		RETTIFICA DI INTESTAZIONE ALL'ATTUALITA' del 22/08/2013 protocollo n. RE0112359 in atti dal 23/10/2013 Rogante: ZANICHELLI Sede: CORREGGIO Registrazione: UU Sede: REGGIO NELL'EMILIA n: 10113 del 05/09/2013 RECUPERO TR.13013/2013 (n. 8976.2/2013)	

Unità immobiliari n. 1

Visura telematica esente per fini istituzionali

* Codice Fiscale Validato in Anagrafe Tributaria

** Si intendono escluse le "superfici di balconi, terrazzi e aree scoperte pertinenziali e accessorie, comunicanti o non comunicanti"
(cfr. Provvedimento del Direttore dell'Agenzia delle Entrate 29 marzo 2013).

Visura per immobile

Situazione degli atti informatizzati al 11/09/2017

Dati della richiesta	Comune di REGGIO NELL'EMILIA (Codice: H223)
	Provincia di REGGIO NELL'EMILIA
Catasto Fabbricati	Foglio: 192 Particella: 312 Sub.: 40

Unità immobiliare

N.	DATI IDENTIFICATIVI				DATI DI CLASSAMENTO							DATI DERIVANTI DA	
	Sezione Urbana	Foglio	Particella	Sub	Zona Cens.	Micro Zona	Categoria	Classe	Consistenza	Superficie Catastale	Rendita		
1		192	312	40	2		A/2	2	5 vani	Totale: 79 m² Totale escluse aree scoperte**: 77 m²	Euro 426,08 L. 825.000	Variazione del 09/11/2015 - Inserimento in visura dei dati di superficie.	
Indirizzo		VIA GIAN LORENZO BASETTI piano: T-4;											
Notifica		-					Partita	-			Mod.58	5156	

INTESTATI

N.	DATI ANAGRAFICI	CODICE FISCALE	DIRITTI E ONERI REALI
1	CAMPUS REGGIO SRL con sede in REGGIO NELL'EMILIA	02460150358*	(1s) Proprieta` superficiaria per 1/1
2	COMUNE DI REGGIO EMILIA con sede in REGGIO NELL'EMILIA	00145920351*	(1t) Proprieta` per l'area 1/1
DATI DERIVANTI DA		RETTIFICA DI INTESTAZIONE ALL'ATTUALITA' del 22/08/2013 protocollo n. RE0112359 in atti dal 23/10/2013 Rogante: ZANICHELLI Sede: CORREGGIO Registrazione: UU Sede: REGGIO NELL'EMILIA n: 10113 del 05/09/2013 RECUPERO TR.13013/2013 (n. 8976.2/2013)	

Unità immobiliari n. 1

Visura telematica esente per fini istituzionali

* Codice Fiscale Validato in Anagrafe Tributaria

** Si intendono escluse le "superfici di balconi, terrazzi e aree scoperte pertinenziali e accessorie, comunicanti o non comunicanti"
(cfr. Provvedimento del Direttore dell'Agenzia delle Entrate 29 marzo 2013).

Visura per immobile

Situazione degli atti informatizzati al 11/09/2017

Dati della richiesta	Comune di REGGIO NELL'EMILIA (Codice: H223)
	Provincia di REGGIO NELL'EMILIA
Catasto Fabbricati	Foglio: 192 Particella: 312 Sub.: 41

Unità immobiliare

N.	DATI IDENTIFICATIVI				DATI DI CLASSAMENTO							DATI DERIVANTI DA
	Sezione Urbana	Foglio	Particella	Sub	Zona Cens.	Micro Zona	Categoria	Classe	Consistenza	Superficie Catastale	Rendita	
1		192	312	41	2		A/2	2	5 vani	Totale: 80 m² Totale escluse aree scoperte**: 77 m²	Euro 426,08 L. 825.000	Variazione del 09/11/2015 - Inserimento in visura dei dati di superficie.
Indirizzo		VIA GIAN LORENZO BASETTI piano: T-1;										
Notifica		-	Partita				-	Mod.58		5156		

INTESTATI

N.	DATI ANAGRAFICI	CODICE FISCALE	DIRITTI E ONERI REALI
1	CAMPUS REGGIO SRL con sede in REGGIO NELL'EMILIA	02460150358*	(1s) Proprieta` superficiaria per 1/1
2	COMUNE DI REGGIO EMILIA con sede in REGGIO NELL'EMILIA	00145920351*	(1t) Proprieta` per l'area 1/1
DATI DERIVANTI DA		RETTIFICA DI INTESTAZIONE ALL'ATTUALITA' del 22/08/2013 protocollo n. RE0112359 in atti dal 23/10/2013 Rogante: ZANICHELLI Sede: CORREGGIO Registrazione: UU Sede: REGGIO NELL'EMILIA n: 10113 del 05/09/2013 RECUPERO TR.13013/2013 (n. 8976.2/2013)	

Unità immobiliari n. 1

Visura telematica esente per fini istituzionali

* Codice Fiscale Validato in Anagrafe Tributaria

** Si intendono escluse le "superfici di balconi, terrazzi e aree scoperte pertinenziali e accessorie, comunicanti o non comunicanti"
(cfr. Provvedimento del Direttore dell'Agenzia delle Entrate 29 marzo 2013).

Visura per immobile

Situazione degli atti informatizzati al 11/09/2017

Dati della richiesta	Comune di REGGIO NELL'EMILIA (Codice: H223)
	Provincia di REGGIO NELL'EMILIA
Catasto Fabbricati	Foglio: 192 Particella: 312 Sub.: 42

Unità immobiliare

N.	DATI IDENTIFICATIVI				DATI DI CLASSAMENTO							DATI DERIVANTI DA
	Sezione Urbana	Foglio	Particella	Sub	Zona Cens.	Micro Zona	Categoria	Classe	Consistenza	Superficie Catastale	Rendita	
1		192	312	42	2		A/2	2	3,5 vani	Totale: 51 m ² Totale escluse aree scoperte**: 49 m ²	Euro 298,25 L. 577.500	Variazione del 09/11/2015 - Inserimento in visura dei dati di superficie.
Indirizzo		VIA GIAN LORENZO BASETTI piano: T-1;										
Notifica		-	Partita				-	Mod.58		5156		

INTESTATI

N.	DATI ANAGRAFICI	CODICE FISCALE	DIRITTI E ONERI REALI
1	CAMPUS REGGIO SRL con sede in REGGIO NELL'EMILIA	02460150358*	(1s) Proprieta` superficiaria per 1/1
2	COMUNE DI REGGIO EMILIA con sede in REGGIO NELL'EMILIA	00145920351*	(1t) Proprieta` per l'area 1/1
DATI DERIVANTI DA		RETTIFICA DI INTESTAZIONE ALL'ATTUALITA' del 22/08/2013 protocollo n. RE0112359 in atti dal 23/10/2013 Rogante: ZANICHELLI Sede: CORREGGIO Registrazione: UU Sede: REGGIO NELL'EMILIA n: 10113 del 05/09/2013 RECUPERO TR.13013/2013 (n. 8976.2/2013)	

Unità immobiliari n. 1

Visura telematica esente per fini istituzionali

* Codice Fiscale Validato in Anagrafe Tributaria

** Si intendono escluse le "superfici di balconi, terrazzi e aree scoperte pertinenziali e accessorie, comunicanti o non comunicanti"
(cfr. Provvedimento del Direttore dell'Agenzia delle Entrate 29 marzo 2013).

Visura per immobile

Situazione degli atti informatizzati al 11/09/2017

Dati della richiesta	Comune di REGGIO NELL'EMILIA (Codice: H223)
	Provincia di REGGIO NELL'EMILIA
Catasto Fabbricati	Foglio: 192 Particella: 312 Sub.: 43

Unità immobiliare

N.	DATI IDENTIFICATIVI				DATI DI CLASSAMENTO							DATI DERIVANTI DA
	Sezione Urbana	Foglio	Particella	Sub	Zona Cens.	Micro Zona	Categoria	Classe	Consistenza	Superficie Catastale	Rendita	
1		192	312	43	2		A/2	2	3 vani	Totale: 50 m² Totale escluse aree scoperte**: 48 m²	Euro 255,65 L. 495.000	Variazione del 09/11/2015 - Inserimento in visura dei dati di superficie.
Indirizzo		VIA GIAN LORENZO BASETTI piano: T-1;										
Notifica		-				Partita		-		Mod.58		5156

INTESTATI

N.	DATI ANAGRAFICI	CODICE FISCALE	DIRITTI E ONERI REALI
1	CAMPUS REGGIO SRL con sede in REGGIO NELL'EMILIA	02460150358*	(1s) Proprieta` superficiaria per 1/1
2	COMUNE DI REGGIO EMILIA con sede in REGGIO NELL'EMILIA	00145920351*	(1t) Proprieta` per l'area 1/1
DATI DERIVANTI DA		RETTIFICA DI INTESTAZIONE ALL'ATTUALITA' del 22/08/2013 protocollo n. RE0112359 in atti dal 23/10/2013 Rogante: ZANICHELLI Sede: CORREGGIO Registrazione: UU Sede: REGGIO NELL'EMILIA n: 10113 del 05/09/2013 RECUPERO TR.13013/2013 (n. 8976.2/2013)	

Unità immobiliari n. 1

Visura telematica esente per fini istituzionali

* Codice Fiscale Validato in Anagrafe Tributaria

** Si intendono escluse le "superfici di balconi, terrazzi e aree scoperte pertinenziali e accessorie, comunicanti o non comunicanti"
(cfr. Provvedimento del Direttore dell'Agenzia delle Entrate 29 marzo 2013).

Visura per immobile

Situazione degli atti informatizzati al 11/09/2017

Dati della richiesta	Comune di REGGIO NELL'EMILIA (Codice: H223)
	Provincia di REGGIO NELL'EMILIA
Catasto Fabbricati	Foglio: 192 Particella: 312 Sub.: 44

Unità immobiliare

N.	DATI IDENTIFICATIVI				DATI DI CLASSAMENTO							DATI DERIVANTI DA
	Sezione Urbana	Foglio	Particella	Sub	Zona Cens.	Micro Zona	Categoria	Classe	Consistenza	Superficie Catastale	Rendita	
1		192	312	44	2		A/2	2	5 vani	Totale: 79 m² Totale escluse aree scoperte**: 77 m²	Euro 426,08 L. 825.000	Variazione del 09/11/2015 - Inserimento in visura dei dati di superficie.
Indirizzo		VIA GIAN LORENZO BASETTI piano: T-1;										
Notifica		-	Partita				-	Mod.58		5156		

INTESTATI

N.	DATI ANAGRAFICI	CODICE FISCALE	DIRITTI E ONERI REALI
1	CAMPUS REGGIO SRL con sede in REGGIO NELL'EMILIA	02460150358*	(1s) Proprieta` superficiaria per 1/1
2	COMUNE DI REGGIO EMILIA con sede in REGGIO NELL'EMILIA	00145920351*	(1t) Proprieta` per l'area 1/1
DATI DERIVANTI DA		RETTIFICA DI INTESTAZIONE ALL'ATTUALITA' del 22/08/2013 protocollo n. RE0112359 in atti dal 23/10/2013 Rogante: ZANICHELLI Sede: CORREGGIO Registrazione: UU Sede: REGGIO NELL'EMILIA n: 10113 del 05/09/2013 RECUPERO TR.13013/2013 (n. 8976.2/2013)	

Unità immobiliari n. 1

Visura telematica esente per fini istituzionali

* Codice Fiscale Validato in Anagrafe Tributaria

** Si intendono escluse le "superfici di balconi, terrazzi e aree scoperte pertinenziali e accessorie, comunicanti o non comunicanti"
(cfr. Provvedimento del Direttore dell'Agenzia delle Entrate 29 marzo 2013).

Visura per immobile

Situazione degli atti informatizzati al 11/09/2017

Dati della richiesta	Comune di REGGIO NELL'EMILIA (Codice: H223)
	Provincia di REGGIO NELL'EMILIA
Catasto Fabbricati	Foglio: 192 Particella: 312 Sub.: 46

Unità immobiliare

N.	DATI IDENTIFICATIVI				DATI DI CLASSAMENTO							DATI DERIVANTI DA
	Sezione Urbana	Foglio	Particella	Sub	Zona Cens.	Micro Zona	Categoria	Classe	Consistenza	Superficie Catastale	Rendita	
1		192	312	46	2		A/2	2	6 vani	Totale: 98 m² Totale escluse aree scoperte**: 94 m²	Euro 511,29 L. 990.000	Variazione del 09/11/2015 - Inserimento in visura dei dati di superficie.
Indirizzo		VIA GIAN LORENZO BASETTI piano: T-2;										
Notifica		-	Partita				-	Mod.58		5156		

INTESTATI

N.	DATI ANAGRAFICI	CODICE FISCALE	DIRITTI E ONERI REALI
1	CAMPUS REGGIO SRL con sede in REGGIO NELL'EMILIA	02460150358*	(1s) Proprieta` superficiaria per 1/1
2	COMUNE DI REGGIO EMILIA con sede in REGGIO NELL'EMILIA	00145920351*	(1t) Proprieta` per l'area 1/1
DATI DERIVANTI DA		RETTIFICA DI INTESTAZIONE ALL'ATTUALITA' del 22/08/2013 protocollo n. RE0112359 in atti dal 23/10/2013 Rogante: ZANICHELLI Sede: CORREGGIO Registrazione: UU Sede: REGGIO NELL'EMILIA n: 10113 del 05/09/2013 RECUPERO TR.13013/2013 (n. 8976.2/2013)	

Unità immobiliari n. 1

Visura telematica esente per fini istituzionali

* Codice Fiscale Validato in Anagrafe Tributaria

** Si intendono escluse le "superfici di balconi, terrazzi e aree scoperte pertinenziali e accessorie, comunicanti o non comunicanti"
(cfr. Provvedimento del Direttore dell'Agenzia delle Entrate 29 marzo 2013).

Visura per immobile

Situazione degli atti informatizzati al 11/09/2017

Dati della richiesta	Comune di REGGIO NELL'EMILIA (Codice: H223)
	Provincia di REGGIO NELL'EMILIA
Catasto Fabbricati	Foglio: 192 Particella: 312 Sub.: 49

Unità immobiliare

N.	DATI IDENTIFICATIVI				DATI DI CLASSAMENTO							DATI DERIVANTI DA
	Sezione Urbana	Foglio	Particella	Sub	Zona Cens.	Micro Zona	Categoria	Classe	Consistenza	Superficie Catastale	Rendita	
1		192	312	49	2		A/2	2	6 vani	Totale: 96 m² Totale escluse aree scoperte**: 92 m²	Euro 511,29 L. 990.000	Variazione del 09/11/2015 - Inserimento in visura dei dati di superficie.
Indirizzo		VIA GIAN LORENZO BASETTI piano: T-3;										
Notifica		-	Partita				-	Mod.58		5156		

INTESTATI

N.	DATI ANAGRAFICI	CODICE FISCALE	DIRITTI E ONERI REALI
1	CAMPUS REGGIO SRL con sede in REGGIO NELL'EMILIA	02460150358*	(1s) Proprieta` superficiaria per 1/1
2	COMUNE DI REGGIO EMILIA con sede in REGGIO NELL'EMILIA	00145920351*	(1t) Proprieta` per l'area 1/1
DATI DERIVANTI DA		RETTIFICA DI INTESTAZIONE ALL'ATTUALITA' del 22/08/2013 protocollo n. RE0112359 in atti dal 23/10/2013 Rogante: ZANICHELLI Sede: CORREGGIO Registrazione: UU Sede: REGGIO NELL'EMILIA n: 10113 del 05/09/2013 RECUPERO TR.13013/2013 (n. 8976.2/2013)	

Unità immobiliari n. 1

Visura telematica esente per fini istituzionali

* Codice Fiscale Validato in Anagrafe Tributaria

** Si intendono escluse le "superfici di balconi, terrazzi e aree scoperte pertinenziali e accessorie, comunicanti o non comunicanti"
(cfr. Provvedimento del Direttore dell'Agenzia delle Entrate 29 marzo 2013).

Visura per immobile

Situazione degli atti informatizzati al 11/09/2017

Dati della richiesta	Comune di REGGIO NELL'EMILIA (Codice: H223)
	Provincia di REGGIO NELL'EMILIA
Catasto Fabbricati	Foglio: 192 Particella: 312 Sub.: 51

Unità immobiliare

N.	DATI IDENTIFICATIVI				DATI DI CLASSAMENTO							DATI DERIVANTI DA
	Sezione Urbana	Foglio	Particella	Sub	Zona Cens.	Micro Zona	Categoria	Classe	Consistenza	Superficie Catastale	Rendita	
1		192	312	51	2		A/2	2	5 vani	Totale: 79 m² Totale escluse aree scoperte**: 77 m²	Euro 426,08 L. 825.000	Variazione del 09/11/2015 - Inserimento in visura dei dati di superficie.
Indirizzo		VIA GIAN LORENZO BASETTI piano: T-4;										
Notifica		-	Partita				-	Mod.58		5156		

INTESTATI

N.	DATI ANAGRAFICI	CODICE FISCALE	DIRITTI E ONERI REALI
1	CAMPUS REGGIO SRL con sede in REGGIO NELL'EMILIA	02460150358*	(1s) Proprieta` superficiaria per 1/1
2	COMUNE DI REGGIO EMILIA con sede in REGGIO NELL'EMILIA	00145920351*	(1t) Proprieta` per l'area 1/1
DATI DERIVANTI DA		RETTIFICA DI INTESTAZIONE ALL'ATTUALITA' del 22/08/2013 protocollo n. RE0112359 in atti dal 23/10/2013 Rogante: ZANICHELLI Sede: CORREGGIO Registrazione: UU Sede: REGGIO NELL'EMILIA n: 10113 del 05/09/2013 RECUPERO TR.13013/2013 (n. 8976.2/2013)	

Unità immobiliari n. 1

Visura telematica esente per fini istituzionali

* Codice Fiscale Validato in Anagrafe Tributaria

** Si intendono escluse le "superfici di balconi, terrazzi e aree scoperte pertinenziali e accessorie, comunicanti o non comunicanti"
(cfr. Provvedimento del Direttore dell'Agenzia delle Entrate 29 marzo 2013).

Visura per immobile

Situazione degli atti informatizzati al 11/09/2017

Dati della richiesta	Comune di REGGIO NELL'EMILIA (Codice: H223)
	Provincia di REGGIO NELL'EMILIA
Catasto Fabbricati	Foglio: 192 Particella: 312 Sub.: 52

Unità immobiliare

N.	DATI IDENTIFICATIVI				DATI DI CLASSAMENTO							DATI DERIVANTI DA
	Sezione Urbana	Foglio	Particella	Sub	Zona Cens.	Micro Zona	Categoria	Classe	Consistenza	Superficie Catastale	Rendita	
1		192	312	52	2		A/2	2	6 vani	Totale: 96 m² Totale escluse aree scoperte**: 92 m²	Euro 511,29 L. 990.000	Variazione del 09/11/2015 - Inserimento in visura dei dati di superficie.
Indirizzo		VIA GIAN LORENZO BASETTI piano: T-4;										
Notifica		-	Partita				-	Mod.58		5156		

INTESTATI

N.	DATI ANAGRAFICI	CODICE FISCALE	DIRITTI E ONERI REALI
1	CAMPUS REGGIO SRL con sede in REGGIO NELL'EMILIA	02460150358*	(1s) Proprieta` superficiaria per 1/1
2	COMUNE DI REGGIO EMILIA con sede in REGGIO NELL'EMILIA	00145920351*	(1t) Proprieta` per l'area 1/1
DATI DERIVANTI DA		RETTIFICA DI INTESTAZIONE ALL'ATTUALITA' del 22/08/2013 protocollo n. RE0112359 in atti dal 23/10/2013 Rogante: ZANICHELLI Sede: CORREGGIO Registrazione: UU Sede: REGGIO NELL'EMILIA n: 10113 del 05/09/2013 RECUPERO TR.13013/2013 (n. 8976.2/2013)	

Unità immobiliari n. 1

Visura telematica esente per fini istituzionali

* Codice Fiscale Validato in Anagrafe Tributaria

** Si intendono escluse le "superfici di balconi, terrazzi e aree scoperte pertinenziali e accessorie, comunicanti o non comunicanti"
(cfr. Provvedimento del Direttore dell'Agenzia delle Entrate 29 marzo 2013).

Visura per immobile

Situazione degli atti informatizzati al 11/09/2017

Dati della richiesta	Comune di REGGIO NELL'EMILIA (Codice: H223)
	Provincia di REGGIO NELL'EMILIA
Catasto Fabbricati	Foglio: 192 Particella: 312 Sub.: 53

Unità immobiliare

N.	DATI IDENTIFICATIVI				DATI DI CLASSAMENTO							DATI DERIVANTI DA
	Sezione Urbana	Foglio	Particella	Sub	Zona Cens.	Micro Zona	Categoria	Classe	Consistenza	Superficie Catastale	Rendita	
1		192	312	53	2		A/2	2	5 vani	Totale: 79 m² Totale escluse aree scoperte**: 77 m²	Euro 426,08 L. 825.000	Variazione del 09/11/2015 - Inserimento in visura dei dati di superficie.
Indirizzo		VIA GIAN LORENZO BASETTI piano: T-4;										
Notifica		-		Partita		-		Mod.58		5156		

INTESTATI

N.	DATI ANAGRAFICI	CODICE FISCALE	DIRITTI E ONERI REALI
1	CAMPUS REGGIO SRL con sede in REGGIO NELL'EMILIA	02460150358*	(1s) Proprieta` superficiaria per 1/1
2	COMUNE DI REGGIO EMILIA con sede in REGGIO NELL'EMILIA	00145920351*	(1t) Proprieta` per l'area 1/1
DATI DERIVANTI DA		RETTIFICA DI INTESTAZIONE ALL'ATTUALITA' del 22/08/2013 protocollo n. RE0112359 in atti dal 23/10/2013 Rogante: ZANICHELLI Sede: CORREGGIO Registrazione: UU Sede: REGGIO NELL'EMILIA n: 10113 del 05/09/2013 RECUPERO TR.13013/2013 (n. 8976.2/2013)	

Unità immobiliari n. 1

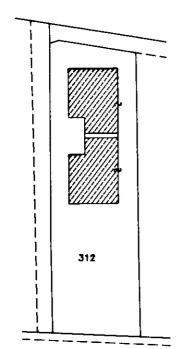
Visura telematica esente per fini istituzionali

* Codice Fiscale Validato in Anagrafe Tributaria

** Si intendono escluse le "superfici di balconi, terrazzi e aree scoperte pertinenziali e accessorie, comunicanti o non comunicanti"
(cfr. Provvedimento del Direttore dell'Agenzia delle Entrate 29 marzo 2013).

Data presentazione: 12/08/1996 - Data: 11/09/2017 - n. T11159 - Richiedente: Telematico
 Totale schede: 192 - Foglio di scala non utilizzabile
 Ultima planimetria: 30/07/96 - Foglio di scala non utilizzabile
 Comune di REGGIO EMILIA - MAPP. 312
 Foglio MAPPALE N.18069 DEL 09/07/96

ELABORATO PLANIMETRICO



estratto di mappa
 foglio 192
 scala 1:1000


IL PRESENTE ELABORATO E' STATO REDATTO DA:

PRIMO G. ROLINI GEOM. CARLO

ISCRITTO ALL'ALBO DEI GEOMETRI DELLA PROV. DI R.E.

Data: 30/07/96

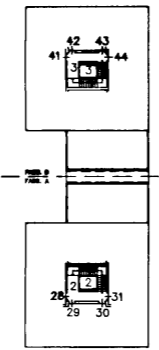
N. 1644



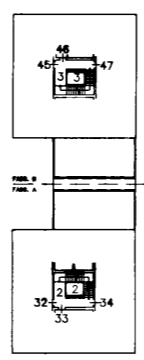
TIMBRO E FIRMA

LEGENDA

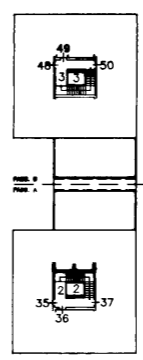
MAPP SUB		MAPP SUB	
312 14	AUTORIMESSA a PT.	312 34	ABITAZIONE a P2 e CANTINA a PT.
15	AUTORIMESSA a PT.	35	ABITAZIONE a P3 e CANTINA a PT.
16	AUTORIMESSA a PT.	36	ABITAZIONE a P3 e CANTINA a PT.
17	AUTORIMESSA a PT.	37	ABITAZIONE a P3 e CANTINA a PT.
18	AUTORIMESSA a PT.	38	ABITAZIONE a P4 e CANTINA a PT.
19	AUTORIMESSA a PT.	39	ABITAZIONE a P4 e CANTINA a PT.
20	AUTORIMESSA a PT.	40	ABITAZIONE a P4 e CANTINA a PT.
21	AUTORIMESSA a PT.	41	ABITAZIONE a P1 e CANTINA a PT.
22	AUTORIMESSA a PT.	42	ABITAZIONE a P1 e CANTINA a PT.
23	AUTORIMESSA a PT.	43	ABITAZIONE a P1 e CANTINA a PT.
24	AUTORIMESSA a PT.	44	ABITAZIONE a P1 e CANTINA a PT.
25	AUTORIMESSA a PT.	45	ABITAZIONE a P2 e CANTINA a PT.
26	AUTORIMESSA a PT.	46	ABITAZIONE a P2 e CANTINA a PT.
27	AUTORIMESSA a PT.	47	ABITAZIONE a P2 e CANTINA a PT.
28	ABITAZIONE a P1 e CANTINA a PT.	48	ABITAZIONE a P3 e CANTINA a PT.
29	ABITAZIONE a P1 e CANTINA a PT.	49	ABITAZIONE a P3 e CANTINA a PT.
30	ABITAZIONE a P1 e CANTINA a PT.	50	ABITAZIONE a P3 e CANTINA a PT.
31	ABITAZIONE a P1 e CANTINA a PT.	51	ABITAZIONE a P4 e CANTINA a PT.
32	ABITAZIONE a P2 e CANTINA a PT.	52	ABITAZIONE a P4 e CANTINA a PT.
33	ABITAZIONE a P2 e CANTINA a PT.	53	ABITAZIONE a P4 e CANTINA a PT.



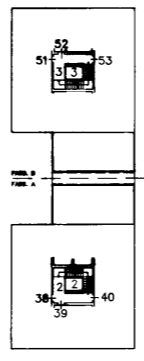
PIANTA PIANO PRIMO



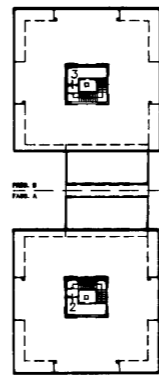
PIANTA SECONDO PIANO



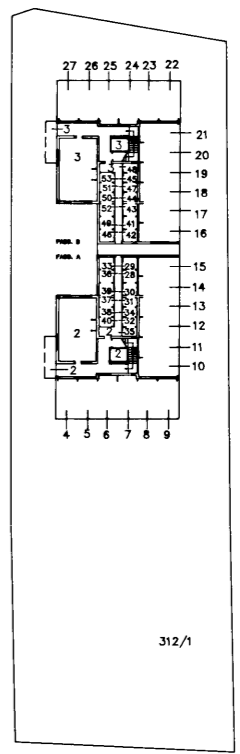
PIANTA TERZO PIANO



PIANTA QUARTO PIANO



PIANTA QUINTO PIANO



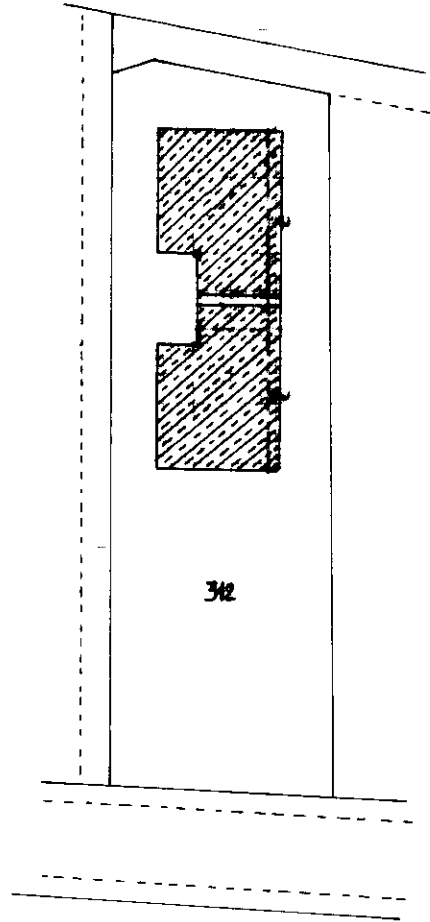
PIANTA PIANO TERRA

Scala 1:500



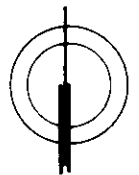
Planimetria di u.i.u. in Comune di REGGIO EMILIA via DA S. IT. civ.

Estratto di mappa
catastale
napp. 1:1000



PIANTA PIANO TERRA
H=2.50

ORIENTAMENTO



SCALA DI 1: 200

Dichiarazione di N.C.
Denuncia di variazione

Compilata dal GEOMETRA
(Titolo, cognome e nome)
FRANCOPOLINI CARLO
Iscritto all'albo dei GEOMETRI
della provincia di REGGIO E. n. 1646
data LUGLIO 96 Firma Carlo Francopolini



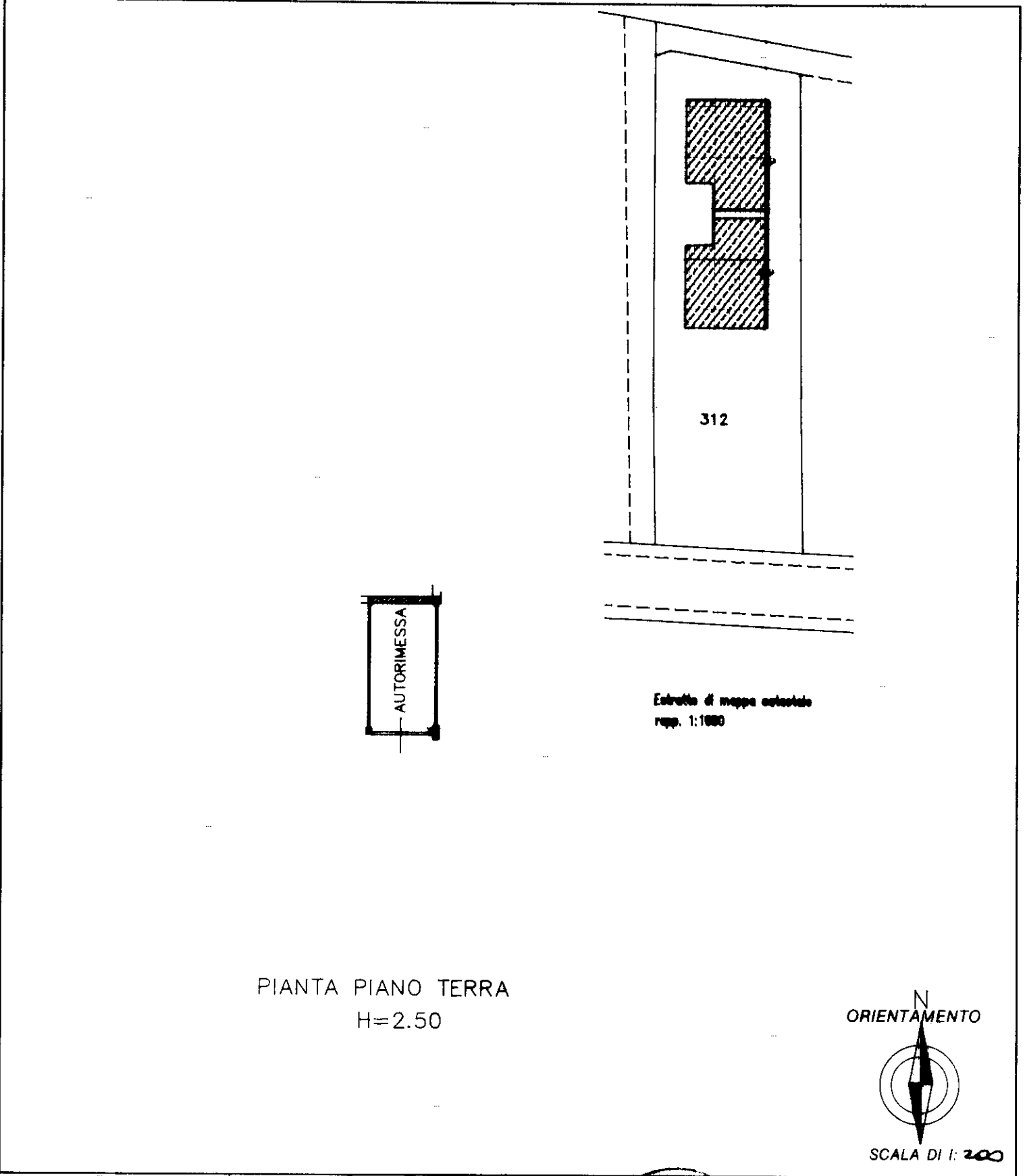
RISERVATO ALL'UFFICIO

Identificativi catasta:
F. 192
n. 312 sub. 4

Roma - Istituto Poligrafico e Zecca dello Stato - P.V.



Planimetria di u.i.u. in Comune di REGGIO EMILIA via SABOTTI civ.



Estretto di mappa catastale
rap. 1:1000

PIANTA PIANO TERRA
H=2.50



Dichiarazione di N.C.
Denuncia di variazione

Identificativi catastali:
F. 192
n. 312 sub. 5

Compilata dal Geom. Prampolini Carlo
Titolo cognome e nome)
.....
iscritti all'albo de geometri
della provincia di Reggio Emilia n. 1644
data luglio 1996 Firma Prampolini

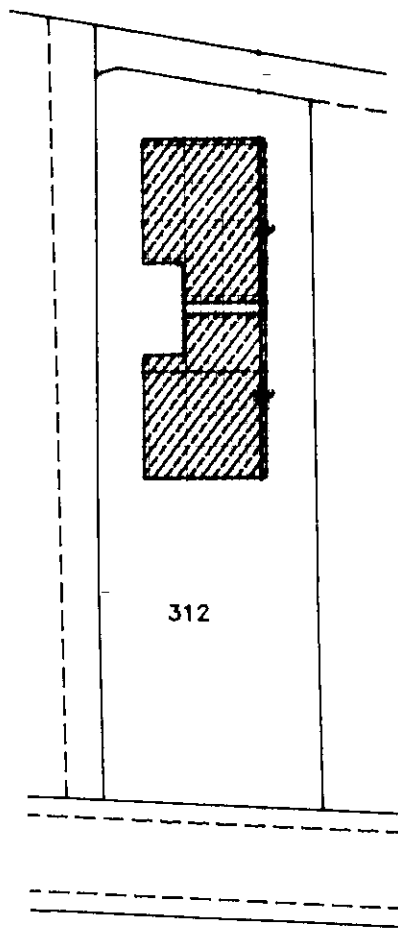


RISERVATO ALL'UFFICIO


Roma - Istituto Poligrafico e Zecca dello Stato - P.V.



Planimetria di u.i.u. in Comune di REGGIO EMILIA via SASSI CIV.



312




AUTORIMESSA

Estremità di mappa catastale
app. 1:1000

PIANTA PIANO TERRA
H=2.50

ORIENTAMENTO



SCALA DI 1:200

Dichiarazione di N.C.
Denuncia di variazione

Compilata dal Geom. Prampolini Carlo
(Titolo cognome e nome)

RISERVATO ALL'UFFICIO

Identificativi catastali
F. 192
n. 312 sub 6


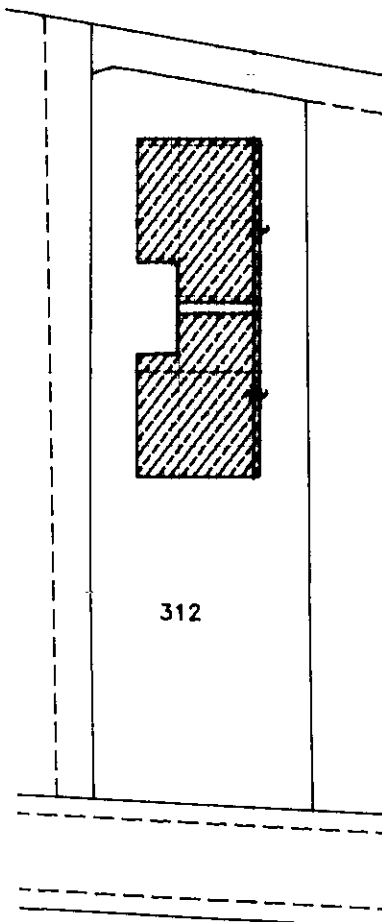
Iscritto all'albo de geometri
della provincia di Reggio Emilia n. 1644
data luglio 1996 Firma Prampolini



Roma - Istituto Poligrafico e Zecca dello Stato - P.V.



Planimetria di u.i.u. in Comune di REGGIO EMILIA via MAZZINI civ.



Esatto di mappa catastale
app. 1:1000

PIANTA PIANO TERRA
H=2.50



Roma - Istituto Poligrafico e Zecca dello Stato - P.V.


Dichiarazione di N.C.
Denuncia di variazione

Computata dal Geom. Prampolini Carlo
(cognome e nome)

RISERVATO ALL'UFFICIO


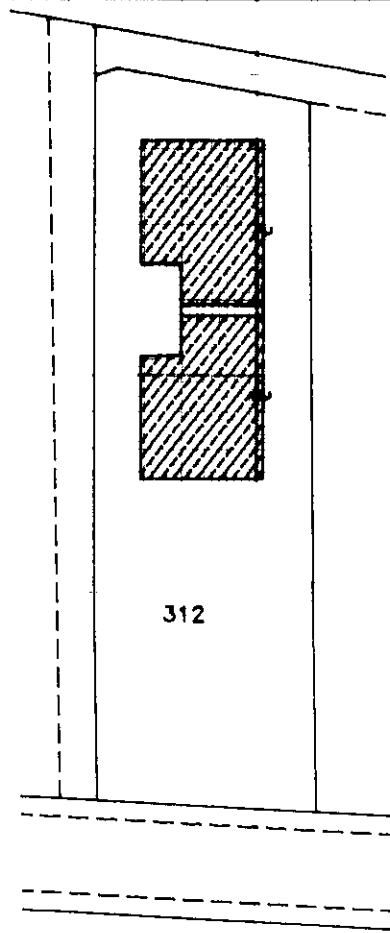
Identificativi catastali
F. 192
n. 312 sub 7

iscritto all'albo de geometri
della provincia di Reggio Emilia n. 1644
data luglio 1996 Firma Prampolini





Planimetria di u.i.u. in Comune di REGGIO EMILIA via BASETTI civ.



Estremità di mappa catastale
app. 1:1000

PIANTA PIANO TERRA
H=2.50



Roma - Istituto Poligrafico e Zecca dello Stato - P.V.


Dichiarazione di N.C.
Denuncia di variazione

Compilata dal Geom. Prampolini Carlo
(Titolo, cognome e nome)

RISERVATO ALL'UFFICIO

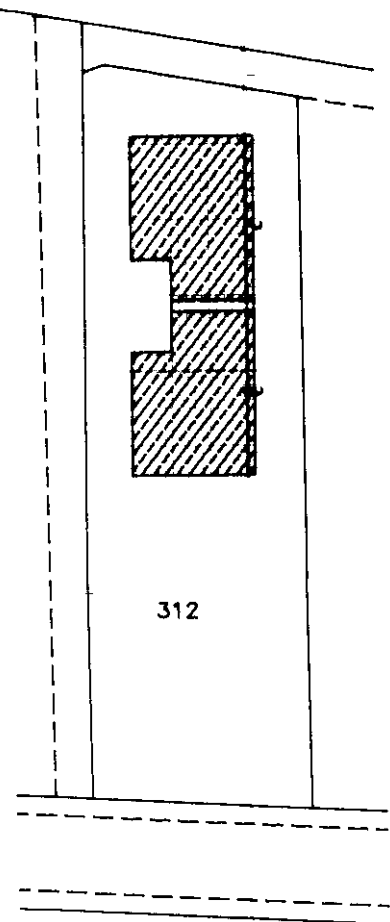
Identificativi catastali
F. 192
n. 312 sub. 8

Iscritto all'albo de geometri
della provincia di Reggio Emilia n. 1644
data luglio 1996 Firma Prampolini





Planimetria di u.i.u. in Comune di REGGIO EMILIA via BARBI civ.



Estretto di mappa catastale
rap. 1:1000

PIANTA PIANO TERRA
H=2.50



SCALA DI 1: 20

Roma - Istituto Poligrafico e Zecca dello Stato - P.V.

Dichiarazione di N.C.
Denuncia di variazione

Compilata dal Geom. Prampolini Carlo
Titolo: cognome e nome

RISERVATO ALL'UFFICIO

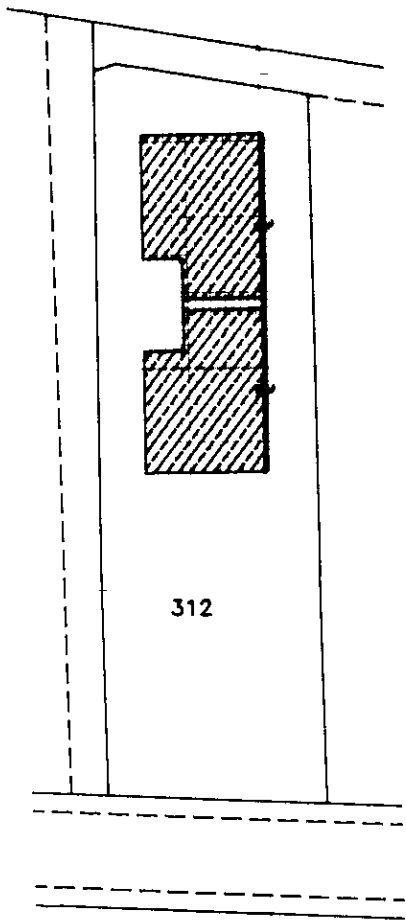
Identificativi catastali
F. 192
n. 312 sub 1

Iscritto all'albo de geometri
della provincia di Reggio Emilia n. 1644
data luglio 1996 Firma Prampolini






Planimetria di u.i.u. in Comune di REGGIO EMILIA via SASETTI civ.



Estretto di mappa catastale
repp. 1:1000



PIANTA PIANO TERRA
H=2.50



Roma - Istituto Poligrafico e Zecca dello Stato - P.V.

Dichiarazione di N.C.
Denuncia di variazione

Compilata dal Geom. Prampolini Carlo
(Titolo: cognome e nome)

Identificativi catastali
F. 192
n. 312 sub 10

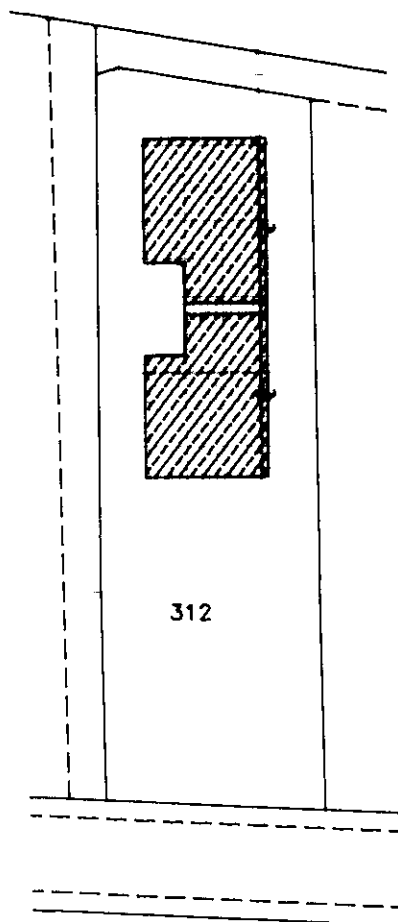
Iscritto all'albo de geometri
della provincia di Reggio Emilia n. 1644
data luglio 1996 Firma Prampolini




RISERVATO ALL'UFFICIO



Planimetria di u.i.u. in Comune di REGGIO EMILIA via MAZZINI civ.

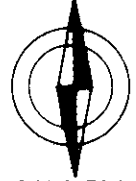


Estretto di mappa catastale
app. 1:1000



PIANTA PIANO TERRA
H=2.50

ORIENTAMENTO



SCALA DI 1: 600

Dichiarazione di N.C.
Denuncia di variazione

Compilata dal Geom. Prampolini Carlo
Titolo, cognome e nome

RISERVATO ALL'UFFICIO

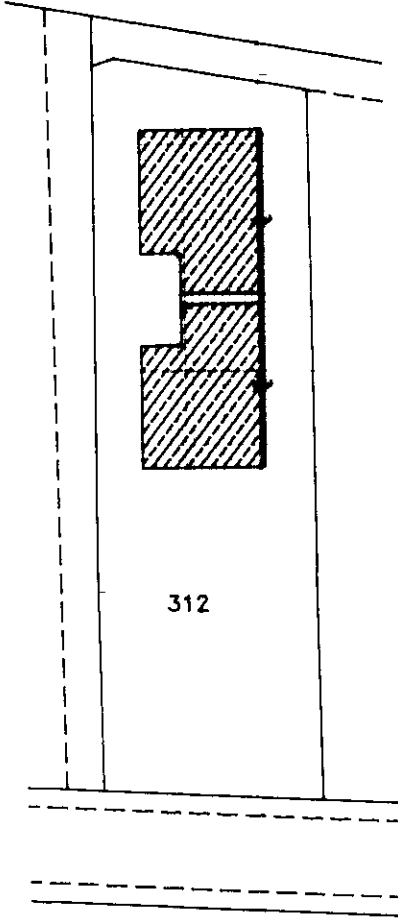
Identificativi catastali
F. 192
n. 312 sub M

Iscritto all'albo de geometri
della provincia di Reggio Emilia n. 1644
data luglio 1996 Firma Prampolini





Planimetria di u.i.u. in Comune di REGGIO EMILIA via BASSI civ.



Estretto di mappa catastale
app. 1:1000



PIANTA PIANO TERRA
H=2.50

ORIENTAMENTO



SCALA DI 1:200

Dichiarazione di N.C.
Denuncia di variazione

Compilata dal Geom. Prampolini Carlo
Titolo (cognome e nome)

RISERVATO ALL'UFFICIO

Identificativi catastali
F. 192
n. 312 sub 12

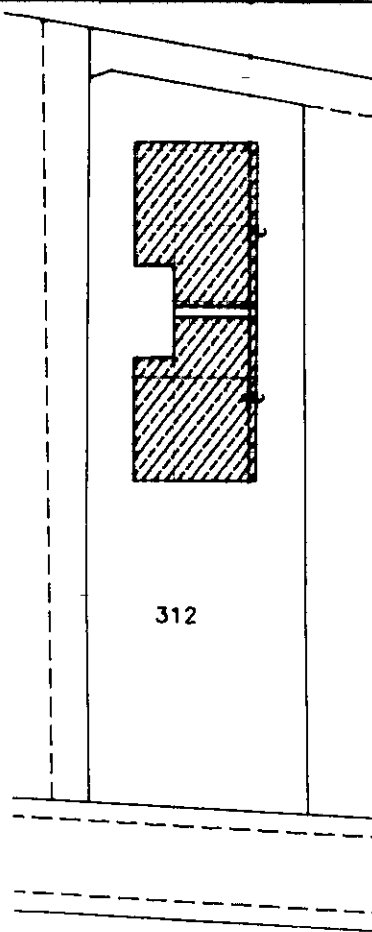
Iscritto all'albo de geometri
della provincia di Reggio Emilia n. 1644
data luglio 1996 Firma Prampolini Carlo




Roma - Istituto Poligrafico e Zecca dello Stato - P.V.



Planimetria di u.i.u. in Comune di REGGIO EMILIA via ALBERTI civ.



Estratto di mappa catastale
 rapp. 1:1000



PIANTA PIANO TERRA
H=2.50

ORIENTAMENTO



SCALA DI 1: 200

Dichiarazione di N.C.
Denuncia di variazione

Compilata dal Geom. Prampolini Carlo
(titolo cognome e nome)

RISERVATO ALL'UFFICIO

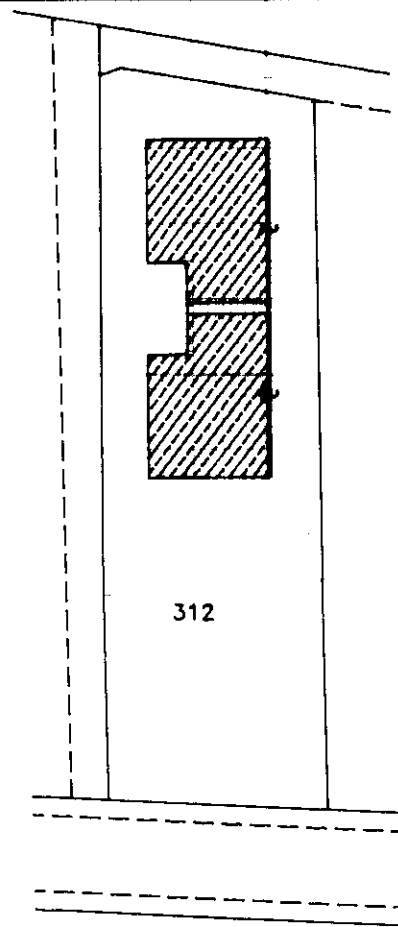
Identificativi catastali
F. 192
n. 312 sub 13

Iscritto all'albo de geometri
della provincia di Reggio Emilia n. 164
data luglio 1996 Firma Prampolini Carlo






Planimetria di u.i.u. in Comune di REGGIO EMILIA via BASETTI civ.



Estretto di mappa catastale
app. 1:1000



PIANTA PIANO TERRA
H=2.50

ORIENTAMENTO



SCALA DI 1:200

Dichiarazione di N.C.
Denuncia di variazione

Compilata da Geom. Prampolini Carlo
(Titolo: cognome e nome)

RISERVATO ALL'UFFICIO

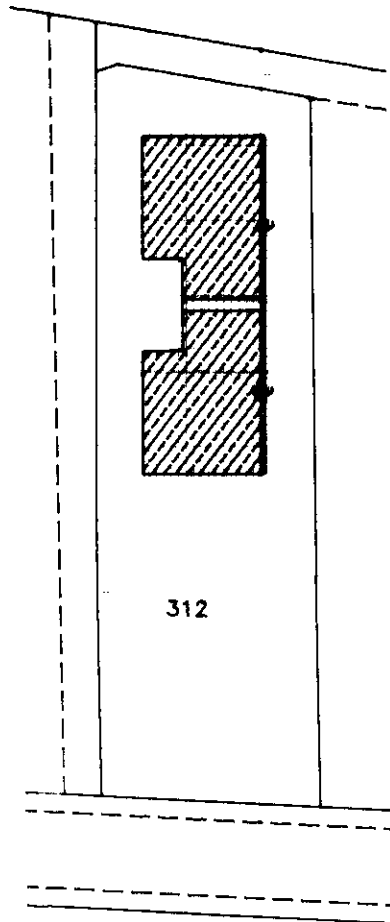
Identificativi catastali:
F. 192
n. 312 sub 14

Iscritto all'albo de geometri
della provincia di Reggio Emilia n. 1644
data luglio 1996 Firma Prampolini Carlo





Planimetria di u.i.u. in Comune di REGGIO EMILIA via CASSETTA civ.




Estretto di mappa catastale
rap. 1:1000



PIANTA PIANO TERRA
H=2.50

ORIENTAMENTO



SCALA DI 1:200

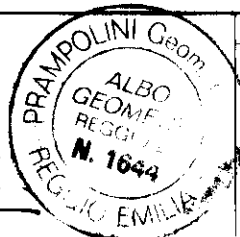
Dichiarazione di N.C.
Denuncia di variazione

Compilata dal Geom. Prampolini Carlo
(Titolo: cognome e nome)

RISERVATO ALL'UFFICIO

Identificativi catastali
F. 192
n. 312 sub. 15

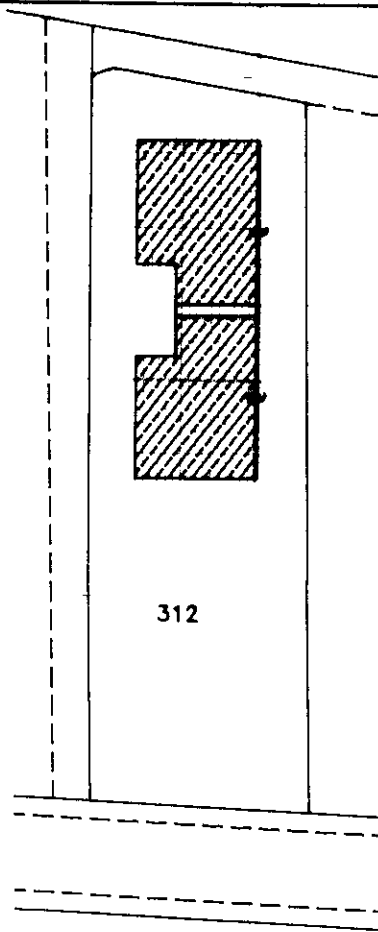
iscritto all'albo de geometri
della provincia di Reggio Emilia n. 1644
data luglio 1996 Firma [Signature]




Roma - Istituto Poligrafico e Zecca dello Stato - P.V.



Planimetria di u.i.u. in Comune di REGGIO EMILIA via SAUSTI civ.



Estretto di mappa catastale
repp. 1:1000



PIANTA PIANO TERRA
H=2.50



SCALA DI 1:200


Dichiarazione di N.C.
Denuncia di variazione

Compilata dal Geom. Prampolini Carlo
Titolo (cognome e nome)

RISERVATO ALL'UFFICIO

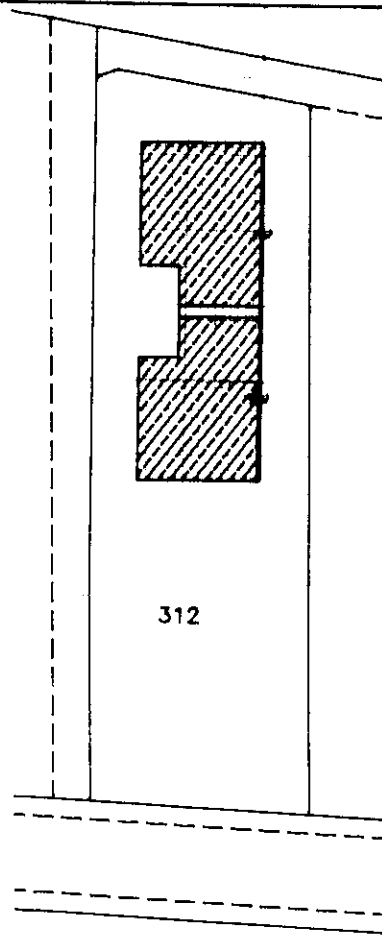
Identificativi catastali
F. 192
n. 312 sub 16

Iscritto all'albo de geometri
della provincia di Reggio Emilia n. 1644
data luglio 1996 Firma Prampolini

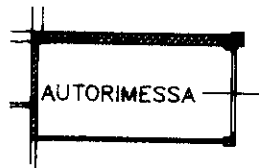




Planimetria di u.i.u. in Comune di REGGIO EMILIA via GALETTI civ.



Estretto di mappa catastale
repp. 1:1000




PIANTA PIANO TERRA
H=2.50



SCALA DI 1:200

Dichiarazione di N.C.
Denuncia di variazione

Computata dal Geom. Prampolini Carlo
(titolo, cognome e nome)
iscritto all'albo de geometri
della provincia di Reggio Emilia n. 164
nata luglio 1996 Firma Prampolini

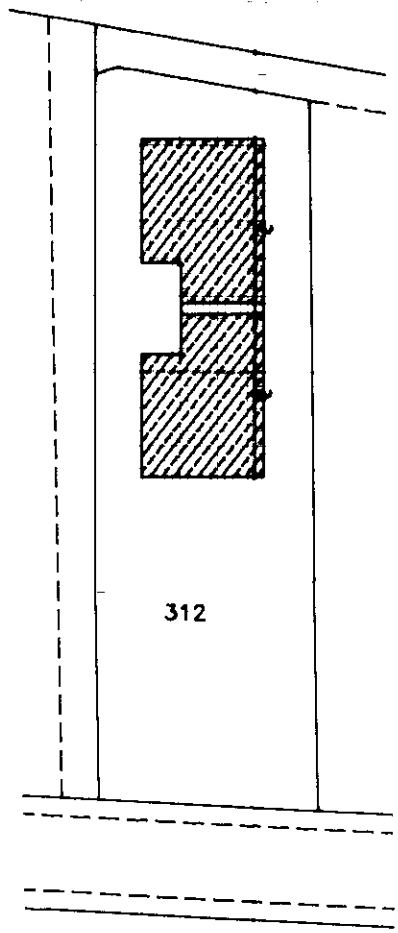


RISERVATO ALL'UFFICIO

Identificativi catastali:
F. 192
n. 312 sub AF



Planimetria di u.i.u. in Comune di REGGIO EMILIA via GAFFI civ.



Estretto di mappa catastale
repp. 1:1000



PIANTA PIANO TERRA
H=2.50




Dichiarazione di N.C.
Denuncia di variazione

Compilata dal Geom. Prampolini Carlo
(Titolo cognome e nome)

RISERVATO ALL'UFFICIO

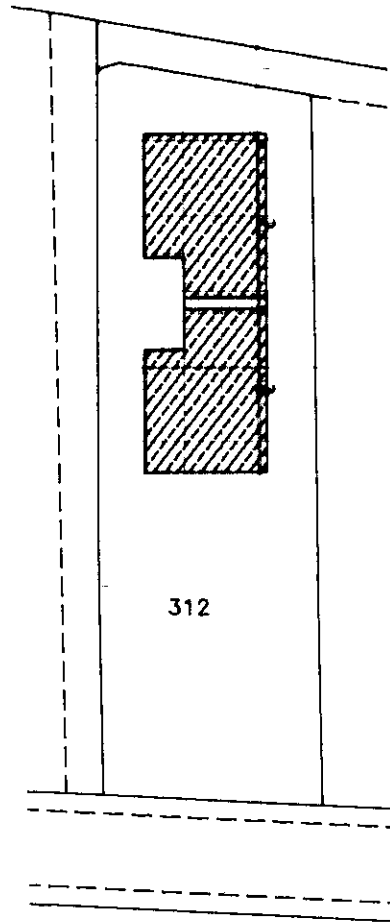
Identificativi catastali
F. 192
n. 312 sub. 19

Iscritto all'albo de geometri
della provincia di Reggio Emilia n. 1644
data luglio 1996 Firma Prampolini





Planimetria di u.i.u. in Comune di REGGIO EMILIA via MAZZETTI civ.

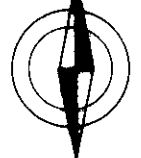


Estretto di mappa catastale
rep. 1:1000



PIANTA PIANO TERRA
H=2.50

ORIENTAMENTO



SCALA DI 1: 200

Dichiarazione di N.C.
Denuncia di variazione

Compilata dal Geom. Prampolini Carlo
(Titolo, cognome e nome)

RISERVATO ALL'UFFICIO

Identificativi catastali
F. 192
n. 312 sub 22

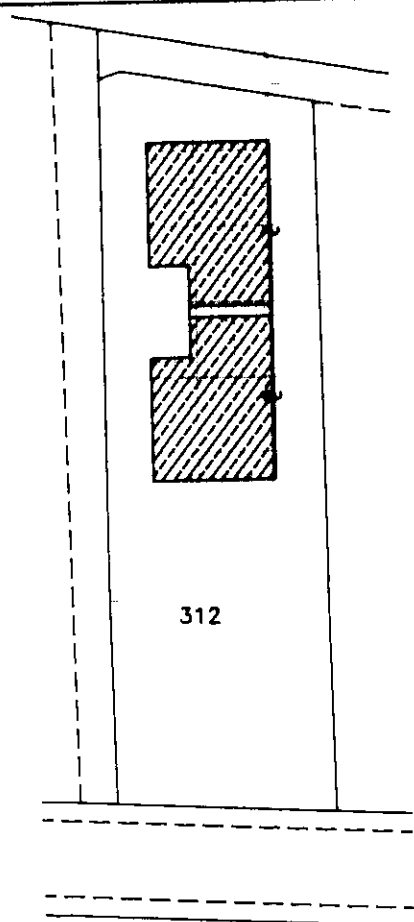
Iscritto all'albo de geometri
della provincia di Reggio Emilia n. 1644
data luglio 1996 Firma Prampolini




Roma - Istituto Poligrafico e Zecca dello Stato - P.V.



Planimetria di u.i.u. in Comune di REGGIO EMILIA via CASTELLI civ.




Estretto di mappa catastale
repp. 1:1000



PIANTA PIANO TERRA
H=2.50

ORIENTAMENTO



SCALA DI 1: 200

Roma - Istituto Poligrafico e Zecca dello Stato - P.V.

Dichiarazione di N.C.
Denuncia di variazione

Compilata dal Geom. Prampolini Carlo
Titolo, cognome e nome

Identificativi catastali
F. 192
n. 312 sub. 24

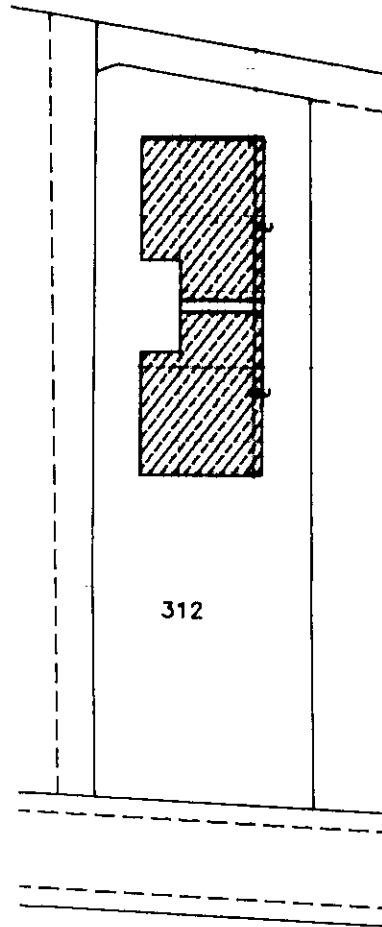
iscritto all'albo de geometri
della provincia di Reggio Emilia n. 1644
data luglio 1996 Firma Prampolini




RISERVATO ALL'UFFICIO



Planimetria di u.i.u. in Comune di REGGIO EMILIA via CASATI civ.

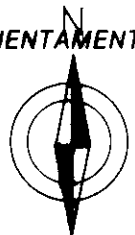


Estreito di mappa catastale
app. 1:1000



PIANTA PIANO TERRA
H=2.50

ORIENTAMENTO



SCALA DI 1: 200


Dichiarazione di N.C.
Denuncia di variazione

Compilata da Geom. Prampolini Carlo
(Titolo, cognome e nome)

RISERVATO ALL'UFFICIO

Identificativi catastali:
F. 192
n. 312 sub 25

Iscritto all'albo de geometri
della provincia di Reggio Emilia n. 1644
data luglio 1996 Firma Prampolini

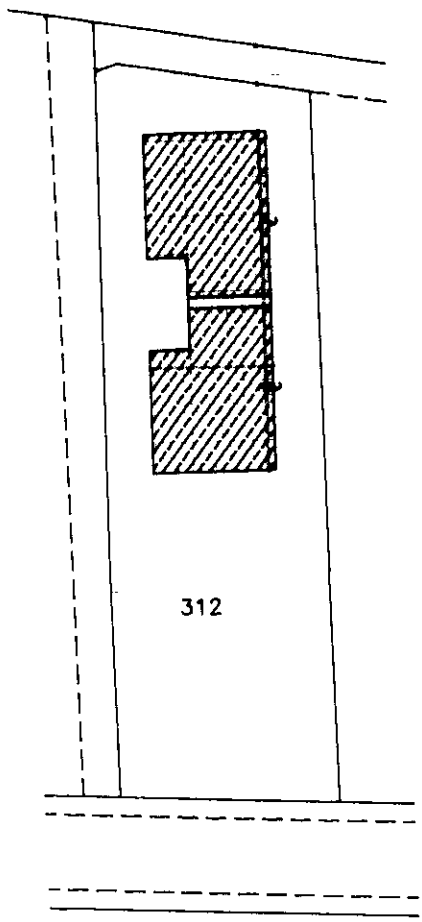




MINISTERO DELLE FINANZE
DIREZIONE GENERALE DEL CATASTO E DEI SS.TT.EE.
CATASTO EDILIZIO URBANO (RDL 13-4-1939, n. 652)

LIRE
500

Planimetria di u.i.u. in Comune di REGGIO EMILIA via BASETTI civ.

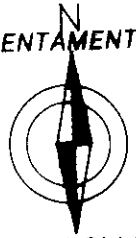


Estretto di mappa catastale
rapp. 1:1000



PIANTA PIANO TERRA
H=2.50

ORIENTAMENTO



SCALA DI 1:200

Roma - Istituto Poligrafico e Zecca dello Stato - P.V.

Dichiarazione di N.C.
Denuncia di variazione

Compilata dal Geom. Prampolini Carlo
(Titolo, cognome e nome)

Identificativi catastali
F. 192
n. 312 sub. 26

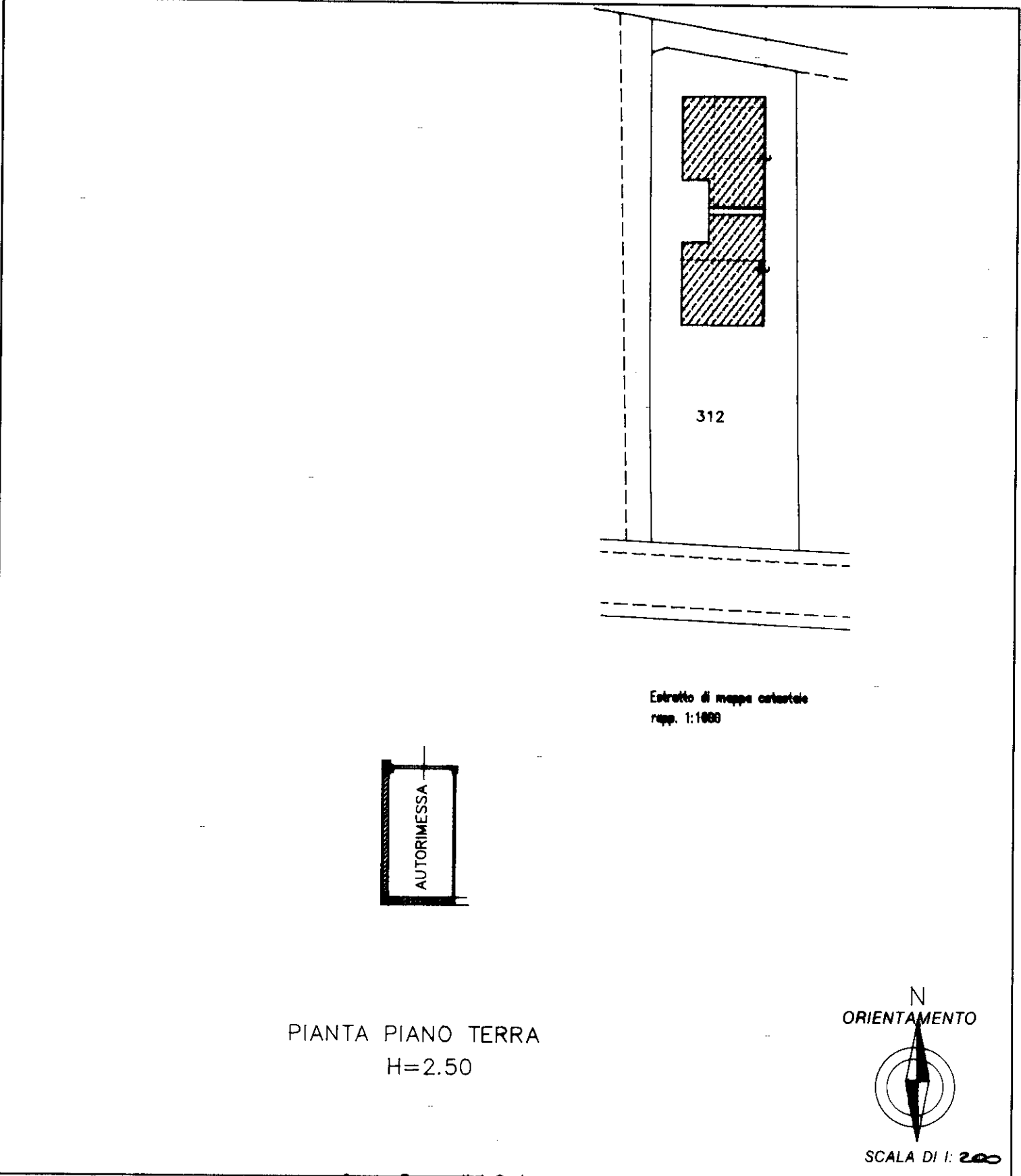
Iscritto all'albo de geometri
della provincia di Reggio Emilia n. 1644
data luglio 1996 Firma Prampolini Carlo



RISERVATO ALL'UFFICIO



Planimetria di u.i.u. in Comune di REGGIO EMILIA via SASETTI civ.



Estretto di mappa catastale
app. 1:1000



PIANTA PIANO TERRA
H=2.50



SCALA DI 1: 200

Dichiarazione di N.C.
Denuncia di variazione
Identificativi catastali
F. 192
n. 312 sub 27

Compilata dal Geom. Prampolini Carlo
(cognome e nome)
geometri
iscritto all'albo de Reggio Emilia n. 1644
della provincia di
data luglio 1996 Firma *Prampolini*



RISERVATO ALL'UFFICIO

Roma - Istituto Poligrafico e Zecca dello Stato - P.V.

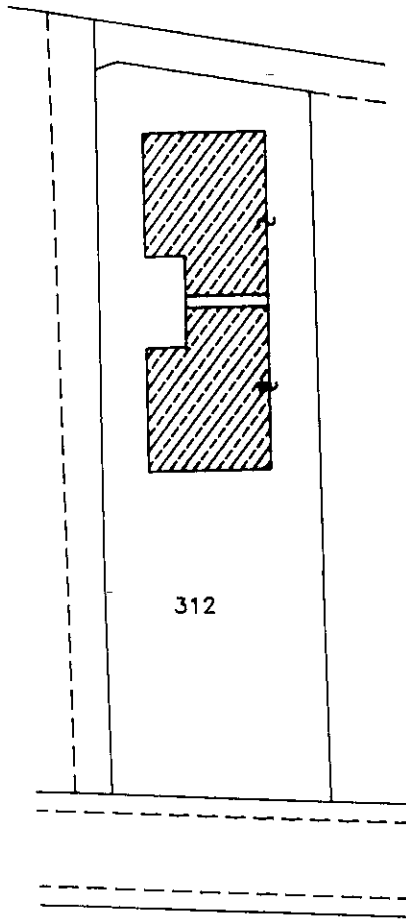


LIRE
500

Planimetria di u.i.u. in Comune di **REGGIO EMILIA** via **BASETTI** civ.

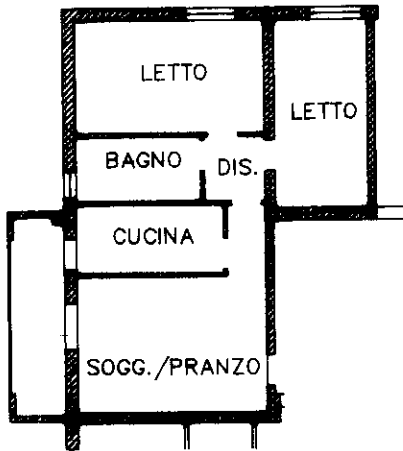


PIANTA PIANO TERRA
H=2.50



312

Estratto di mappa catastale
repp. 1:1000



PIANTA PIANO PRIMO
H=2.70

ORIENTAMENTO



SCALA DI 1:200

Roma - Istituto Poligrafico e Zecca dello Stato - P.V.


Dichiarazione di N.C.
Denuncia di variazione

Compiuta da **Geom. Prampolini Carlo**
(titolo, cognome e nome)

RISERVATO ALL'UFFICIO

Identificativi catastali
F. 192
n. 312 sub 28

iscritto all'albo de **geometri**
della provincia di **Reggio Emilia** n. **1644**
data **luglio 1996** Firma *Prampolini*

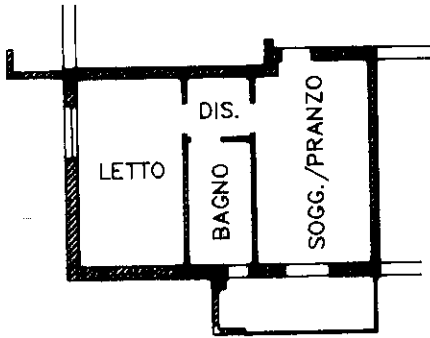
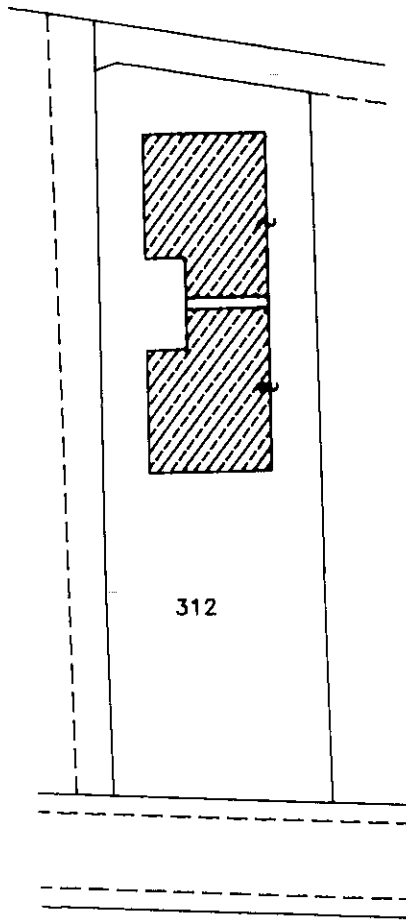




Planimetria di u.t.u. in Comune di REGGIO EMILIA via SASETTI civ.



PIANTA PIANO TERRA
H=2.50



Estretto di mappa catastale
rap. 1:1000



PIANTA PIANO PRIMO
H=2.70

Roma - Istituto Poligrafico e Zecca dello Stato - P.V.

Dichiarazione di N.C.
Denuncia di variazione

Compilata da Geom. Prampolini Carlo
(Titolo, cognome e nome)

RISERVATO ALL'UFFICIO

Identificativi catastali
F. 192
n. 312 sub 29

Iscritto all'albo de geometri
della provincia di Reggio Emilia n. 164
dal luglio 1996 Firma Prampolini



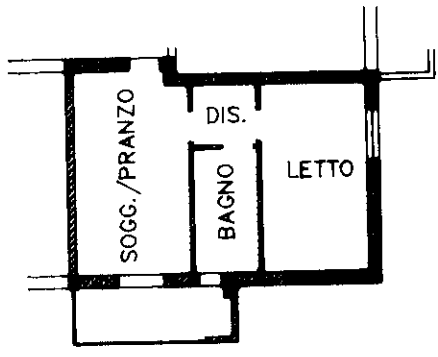
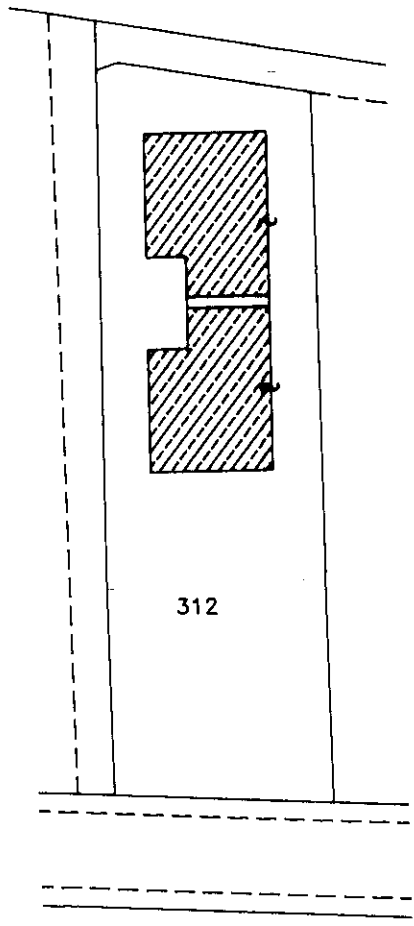


LIRE
500

Planimetria di u.r.u. in Comune di **REGGIO EMILIA** via **GAZZETTI** civ.



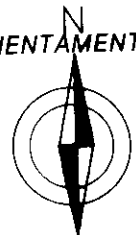
PIANTA PIANO TERRA
H=2.50



Estratto di mappe catastale
rep. 1:1000

PIANTA PIANO PRIMO
H=2.70

ORIENTAMENTO



SCALA DI 1:200

Dichiarazione di N.C
Denuncia di variazione

Compilata dal **Geom. Prampolini Carlo**
(Titolo cognome e nome)

iscritto all'albo de **geometri**
della provincia di **Reggio Emilia** n. **1644**
dal **luglio 1996** Firma *Prampolini*



RISERVATO ALL'UFFICIO

Identificativi catastali
F. **192**
n. **312** sub **30**

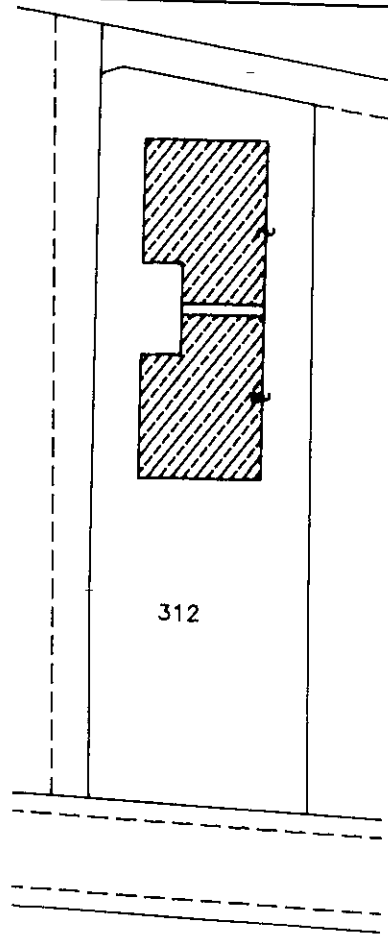
Roma - Istituto Poligrafico e Zecca dello Stato - P.V.



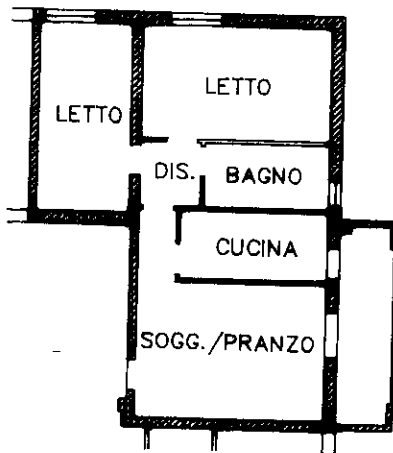
Planimetria di u.i.u. in Comune di **REGGIO EMILIA** via **CASTI** civ.

CANT.

PIANTA PIANO TERRA
H=2.50



Estretto di mappa catastale
rep. 1:1000



PIANTA PIANO PRIMO
H=2.70

ORIENTAMENTO



SCALA DI 1: 200

Dichiarazione di N.C.
Denuncia di variazione

Compilata da **Geom. Prampolini Carlo**
Titolo, cognome e nome:

Identificativi catasta
F. **192**
n. **312** sub. **31**

iscritto all'albo de **geometri**
della provincia di **Reggio Emilia** n. **1644**
data **luglio 1996** Firma *Prampolini Carlo*



RISERVATO ALL'UFFICIO

Roma - Istituto Poligrafico e Zecca dello Stato - P.V.

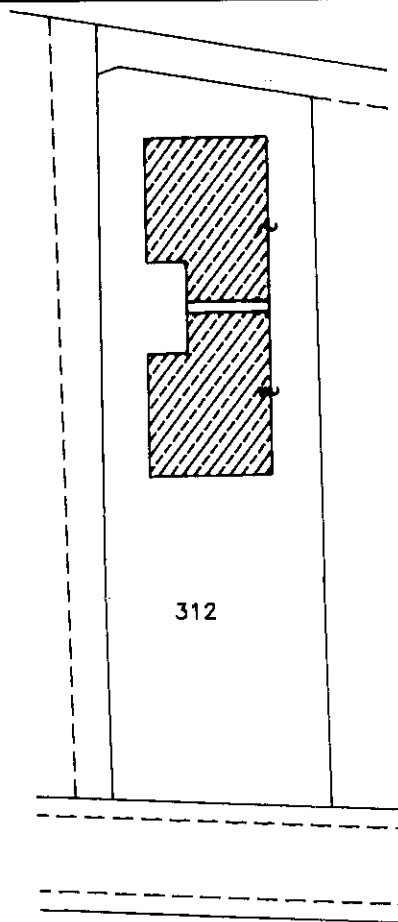


LIRE
500

Planimetria di u.r.u. in Comune di REGGIO EMILIA via MARTELLI civ.

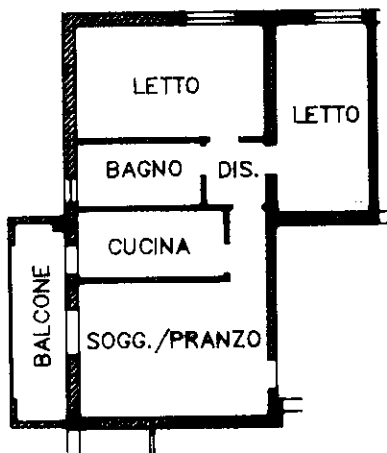


PIANTA PIANO TERRA
H=2.50



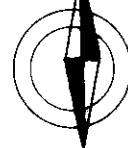
312

Estretto di mappa catastale
rapp. 1:1000



PIANTA SECONDO PIANO
H=2.70

N
ORIENTAMENTO



SCALA DI 1: 200

Dichiarazione di N.C.
Denuncia di variazione

Compilata dal

Geom. Prampolini Carlo

(titolo cognome e nome)

geometri

iscritto all'albo de

Reggio Emilia

n. 1644

della provincia di

luglio 1996

Firma

Prampolini



RISERVATO ALL'UFFICIO

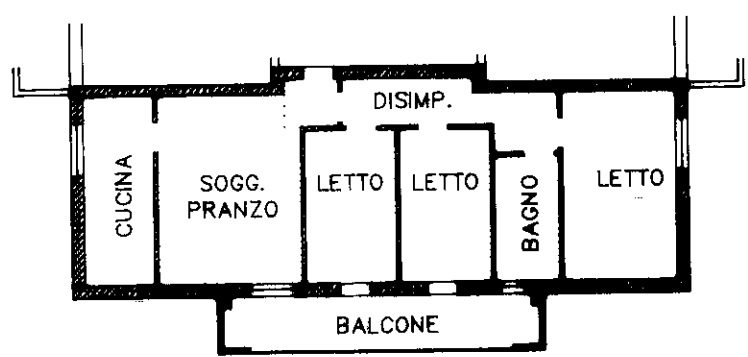
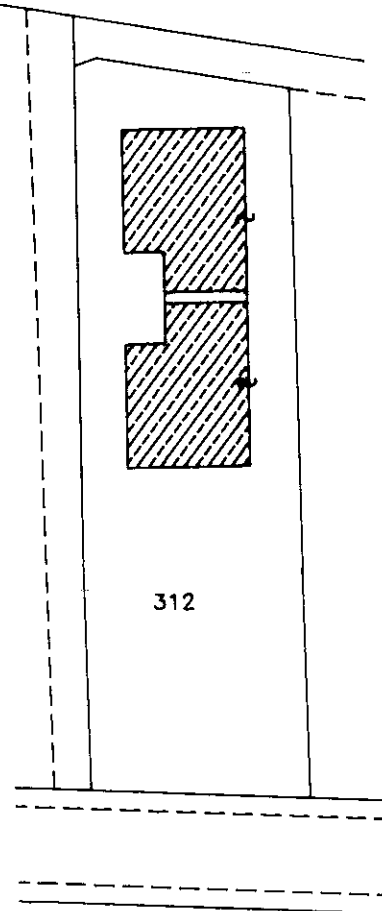
Identificativi catastali:
F. 192
n. 312 sub 32



Planimetria di u.r.u. in Comune di **REGGIO EMILIA** via **BASSOTTI** civ.



PIANTA PIANO TERRA
H=2.50



Estretto di mappa catastale
repp. 1:1000

PIANTA SECONDO PIANO
H=2.70



SCALA DI 1:200

Roma - Istituto Poligrafico e Zecca dello Stato - 89

Dichiarazione di N.C.
Denuncia di variazione

Compilata da: **Geom. Prampolini Carlo**
(Titolo, cognome e nome)
geometri
iscritto all'albo de **Reggio Emilia** n. **164**
della provincia di **Reggio Emilia**
dal **luglio 1996**
Firma *Prampolini Carlo*



RISERVATO ALL'UFFICIO

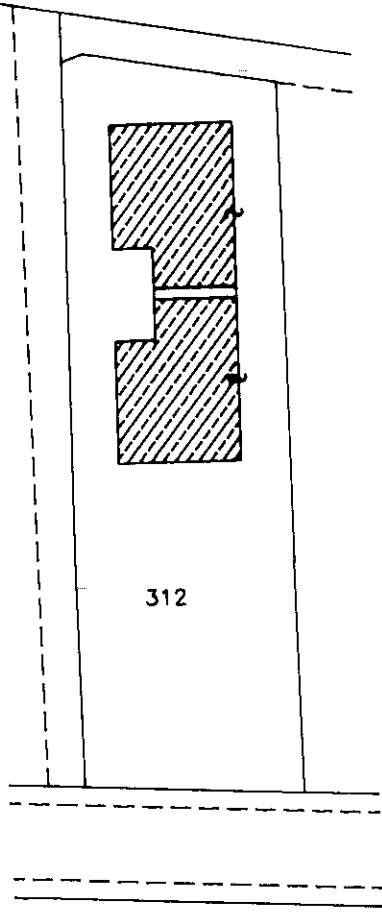
Identificativi catastali
F. **192**
n. **312** sub **33**



Planimetria di u.s.u. in Comune di REGGIO EMILIA via BASATI civ.

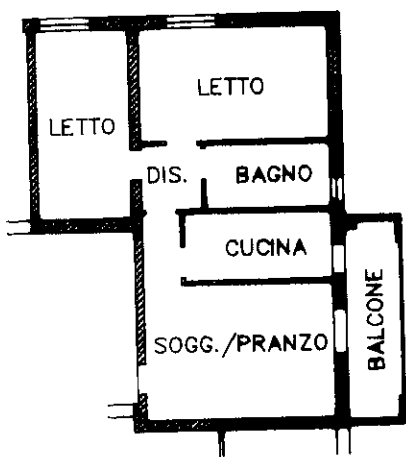
CANT.

PIANTA PIANO TERRA
H=2.50




312

Estretto di mappa catastale
repp. 1:1000



PIANTA SECONDO PIANO
H=2.70

ORIENTAMENTO



SCALA DI I: 200

Roma - Istituto Poligrafico e Zecca dello Stato - PV

Dichiarazione di N.C.
Denuncia di variazione

Identificativi catastali
F. 192
n. 312 sub. 34

Compilata dal Geom. Prampolini Carlo
Titolo (cognome e nome)
geometri
iscritto all'albo de Reggio Emilia n. 164
della provincia di Reggio Emilia
luglio 1996 Firma Prampolini Carlo



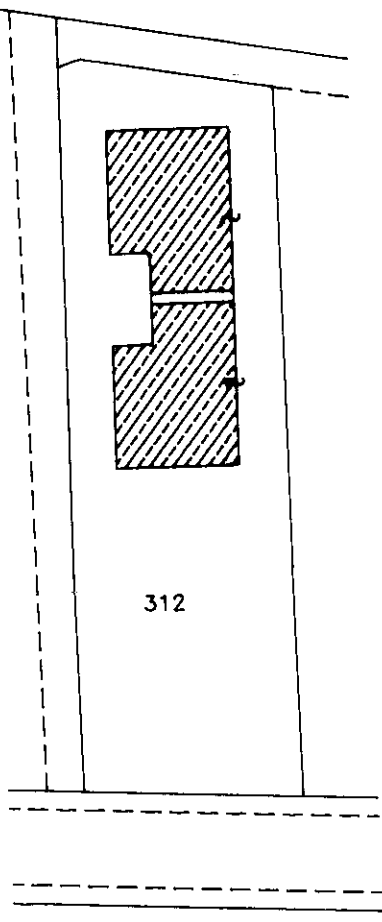
RISERVATO ALL'UFFICIO



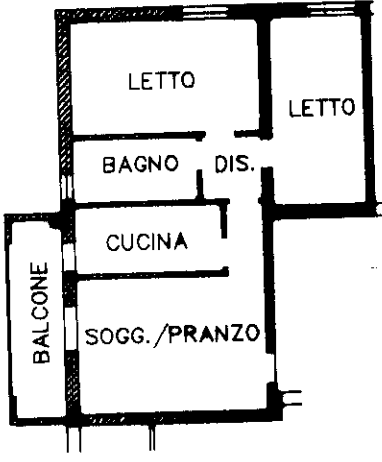
Planimetria di u.r.u. in Comune di **REGGIO EMILIA** via **CASSETTI** civ.



PIANTA PIANO TERRA
H=2.50



Estratto di mappa catastale
repp. 1:1000



PIANTA TERZO PIANO
H=2.70



SCALA DI 1:200

Roma - Istituto Poligrafico e Zecca dello Stato - P.V.

Dichiarazione di N.C. Denuncia di variazione

Identificativi catastali
F. 192 n. 312 sub 35

Computata dal **Geom. Prampolini Carlo**
Titolo, cognome e nome)

geometri
Reggio Emilia n. 164

to all'albo de
terra provincia di
luglio 1996

Firma *Prampolini*

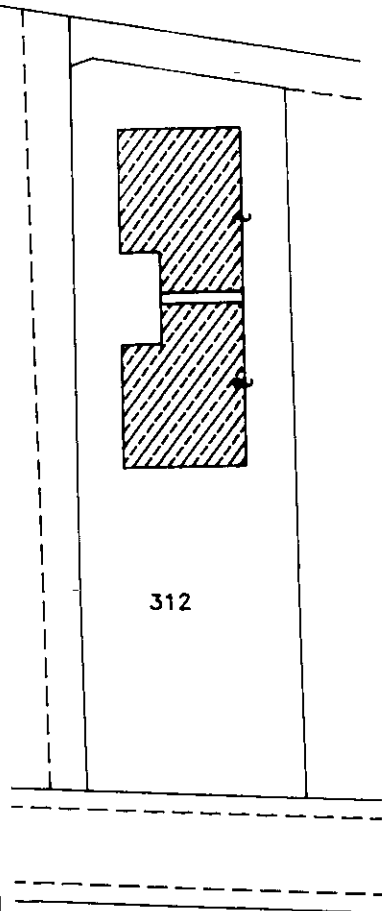
RISERVATO ALL'UFFICIO



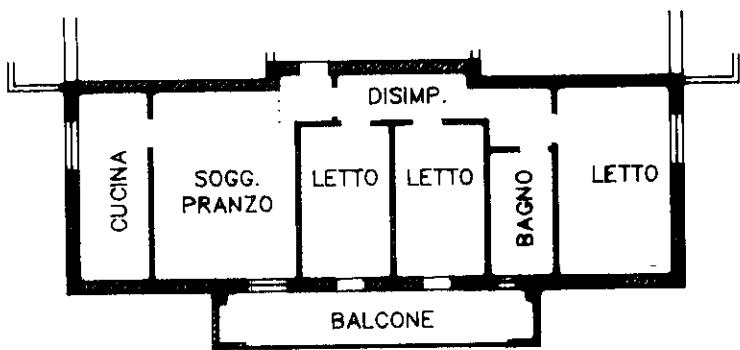
Planimetria di u.f.u. in Comune di **REGGIO EMILIA** via **MASETTI** civ.



PIANTA PIANO TERRA
H=2.50



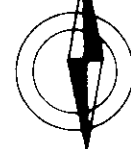
312



Estretto di mappa catastale
repp. 1:1000

PIANTA TERZO PIANO
H=2.70

N
ORIENTAMENTO



SCALA DI 1:200

Roma Istituto Poligrafico e Zecca dello Stato - P.V.


Dichiarazione di N.C.
Denuncia di variazione

Compilata dal **Geom. Prampolini Carlo**
Titolo (cognome e nome)

RISERVATO ALL'UFFICIO

Identificativi catastali
F. **192**
n. **312** sub **36**

iscritto all'albo de **geometri**
della provincia di **Reggio Emilia** n. **1644**
data **luglio 1996** Firma *Prampolini Carlo*

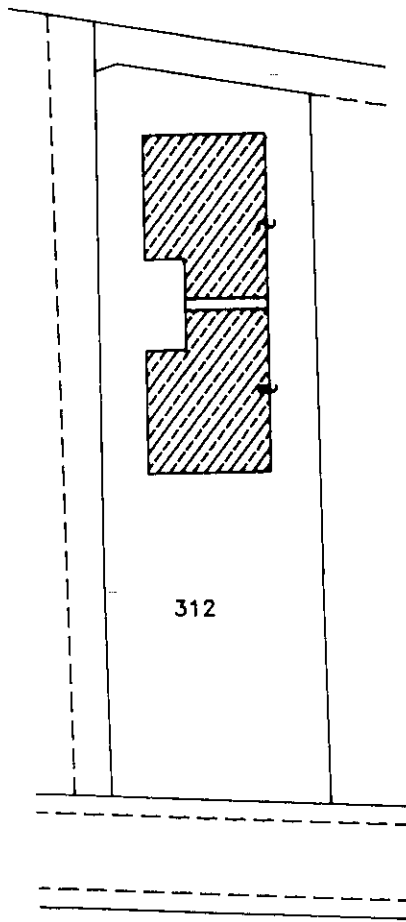




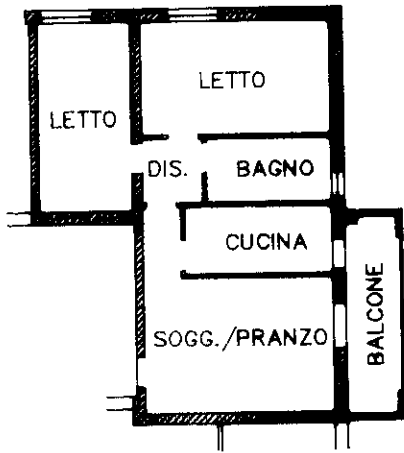
Planimetria di u.i.u. in Comune di **REGGIO EMILIA** via **BASSETTI** civ.



PIANTA PIANO TERRA
H=2.50



Estratto di mappa catastale
repp. 1:1000



PIANTA TERZO PIANO
H=2.70

N
ORIENTAMENTO



SCALA DI 1:200

Roma - Istituto Poligrafico e Zecca dello Stato - P.V.


Dichiarazione di N.C
Denuncia di variazione



Compilata da: **Geom. Prampolini Carlo**
(Titolo, cognome e nome)

scritto all'atto de **geometri**
della provincia di **Reggio Emilia** n. **1644**
data **luglio 1996** Firma *Prampolini*

Identificativi catastali
F. **192**
n. **312** sub **37**



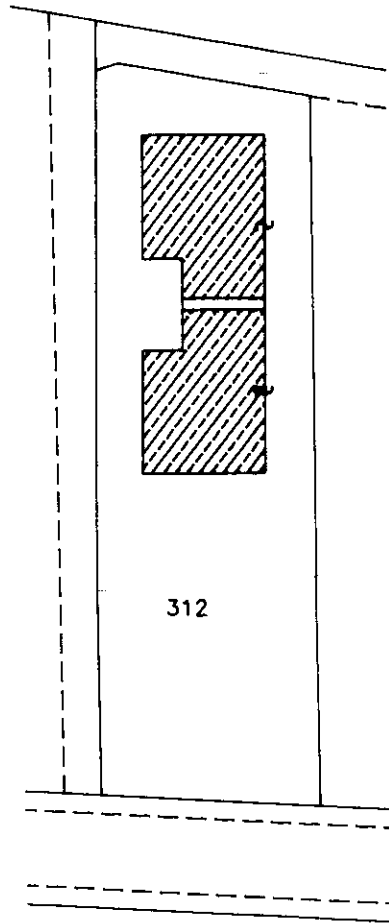
RISERVATO ALL'UFFICIO



Planimetria di u.i.u. in Comune di **REGGIO EMILIA** via **BASETTI** civ.

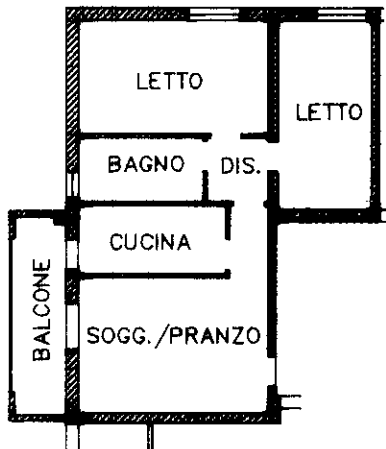


PIANTA PIANO TERRA
H=2.50



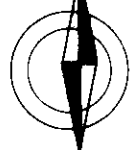
312

Estretto di mappa catastale
rap. 1:1000



PIANTA QUARTO PIANO
H=2.70

N
ORIENTAMENTO




SCALA DI 1:200

Dichiarazione di N.C.
Denuncia di variazione

Compilata dal **Geom. Prampolini Carlo**
(Titolo, cognome e nome)

Identificativi catasta:
F. **192**
n. **312** sub. **38**

iscritto all'albo de **geometri**
della provincia di **Reggio Emilia** n. **164**
data **luglio 1996** Firma *Prampolini Carlo*



RISERVATO ALL'UFFICIO

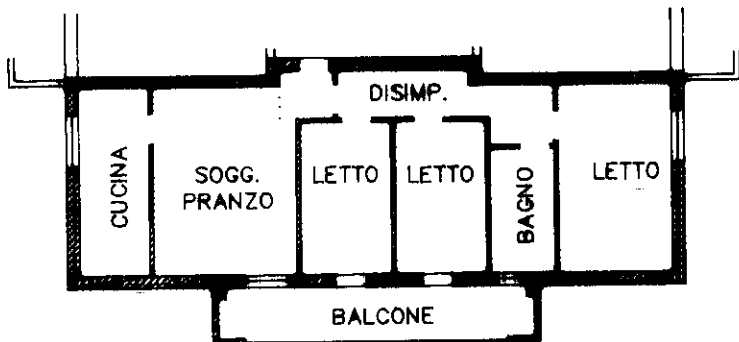
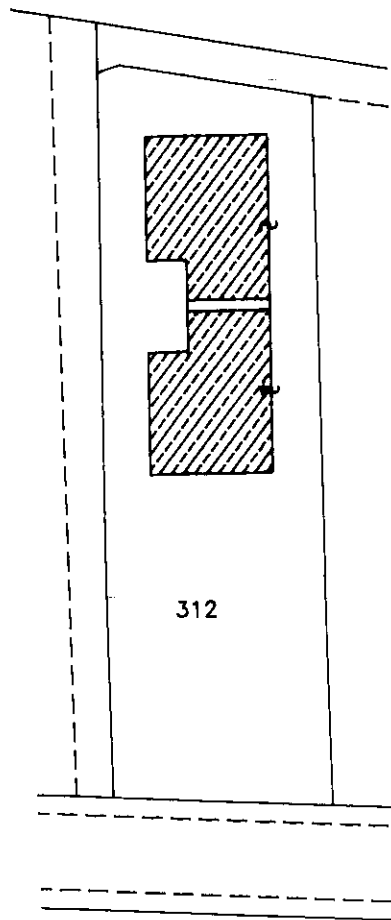
Roma - Istituto Poligrafico e Zecca dello Stato - P.V.



Planimetria di u.i.u. in Comune di **REGGIO EMILIA** via **BASSETTI** civ.



PIANTA PIANO TERRA
H=2.50



Estratto di mappa catastale
rap. 1:1000

PIANTA QUARTO PIANO
H=2.70



SCALA DI 1:200

Dichiarazione di N.C.
Denuncia di variazione

Compilata dal

Geom. Prampolini Carlo

Titolo cognome e nome

geometri

Reggio Emilia

n. 1644

Iscritto all'albo de

della provincia di
luglio 1996

Firma

Prampolini

RISERVATO ALL'UFFICIO



Identificativi catastali

F. 192
n. 312 sub. 39



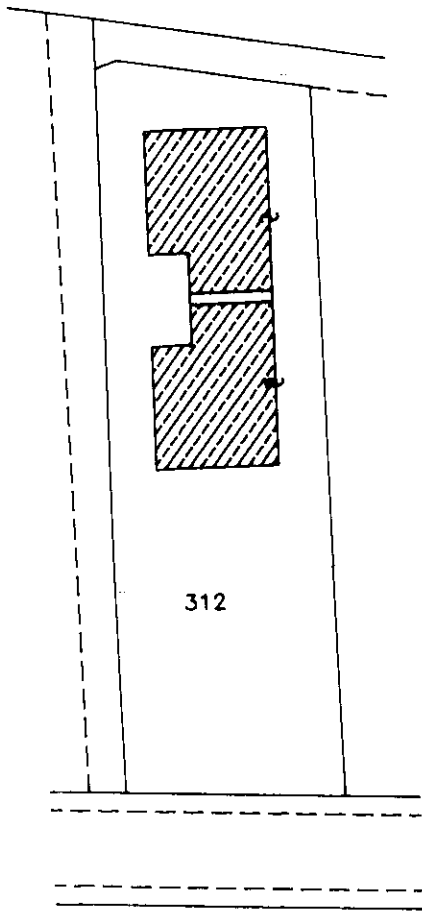
MINISTERO DELLE FINANZE
DIREZIONE GENERALE DEL CATASTO E DEI SS.TT.EE.
CATASTO EDILIZIO URBANO (RDL 13-4-1939, n. 652)

LIRE
500

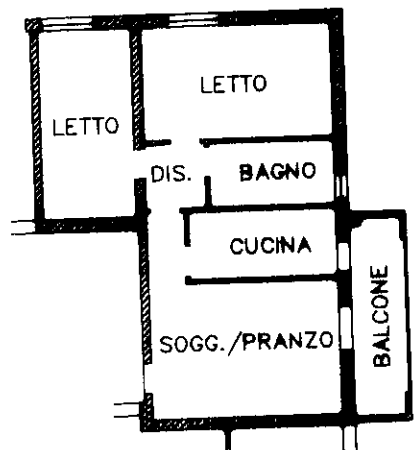
Planimetria di u.r.u. in Comune di REGGIO EMILIA via CASSETTI civ.



PIANTA PIANO TERRA
H=2.50



Estratto di mappa catastale
app. 1:1000



PIANTA QUARTO PIANO
H=2.70



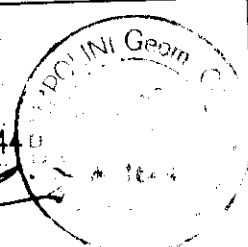
Roma - Istituto Poligrafico e Zecca dello Stato - P.V.

Dichiarazione di N.C.
Denuncia di variazione

Completata dai Geom. Prampolini Carlo
Titolo: cognome e nome)

Identificativi catastrali
F. 192
n. 312 sub. 40

iscritto all'albo de geometri
della provincia di Reggio Emilia n. 1644
stato luglio 1996 Firma Prampolini



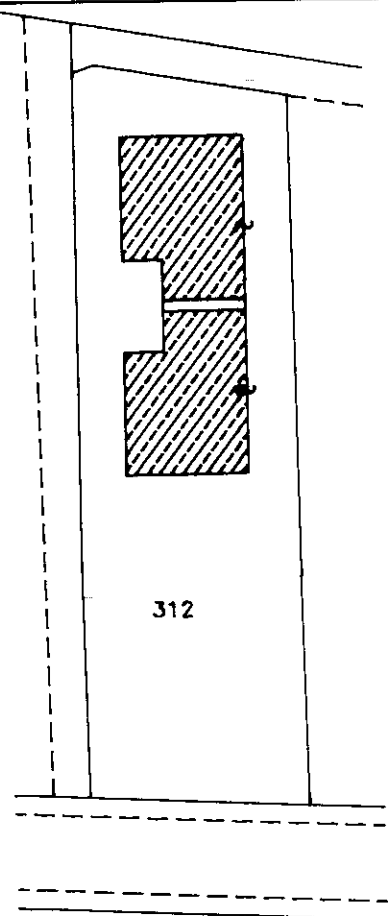
RISERVATO ALL'UFFICIO



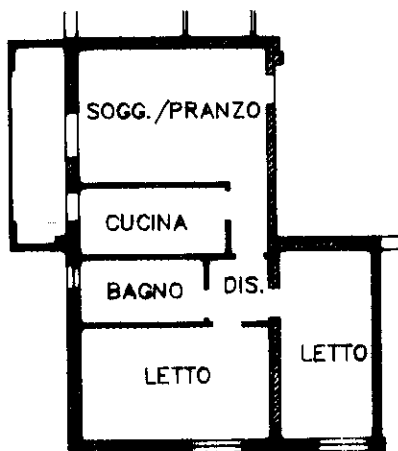
Planimetria di u.t.u. in Comune di REGGIO EMILIA..... via BASSETTI..... civ.....



PIANTA PIANO TERRA
H=2.50

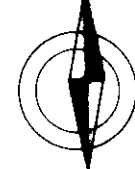


Esatto di mappa catastale
app. 1:1000



PIANTA PIANO PRIMO
H=2.70

N
ORIENTAMENTO



SCALA DI 1:200

Roma - Istituto Poligrafico e Zecca dello Stato - P.V.

Dichiarazione di N.C.
Denuncia di variazione

Compilata dal Geom. Prampolini Carlo

(titolo cognome e nome)

Identificativi catastali

F. 192
n. 312 sub 41

iscritto all'albo de


della provincia di Reggio Emilia
dat. luglio 1996

geometri

Reggio Emilia

Firma

[Handwritten signature]



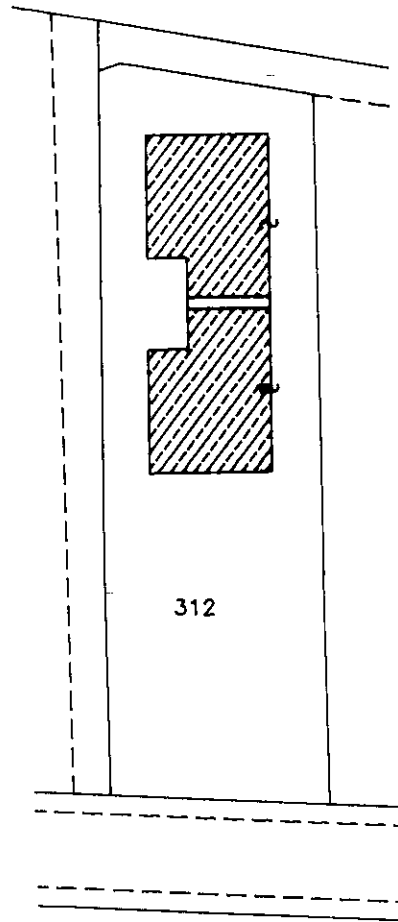
RISERVATO ALL'UFFICIO



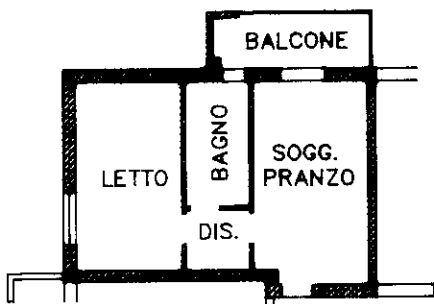
Planimetria di u.i.u. in Comune di REGGIO EMILIA via BASSETTI CIV.....



PIANTA PIANO TERRA
H=2.50



Estretto di mappa catastale
repp. 1:1000



PIANTA PIANO PRIMO
H=2.70

ORIENTAMENTO



SCALA DI 1:200

Dichiarazione di N.C.
Denuncia di variazione

Compilata dal Geom. Prampolini Carlo
(Titolo cognome e nome)

RISERVATO ALL'UFFICIO

Identificativi catastali
F. 192
n. 312 sub 42

iscritto all'albo de geometri
della provincia di Reggio Emilia n. 1644
data luglio 1996 Firma Prampolini



Roma - Istituto Poligrafico e Zecca dello Stato - P.V.

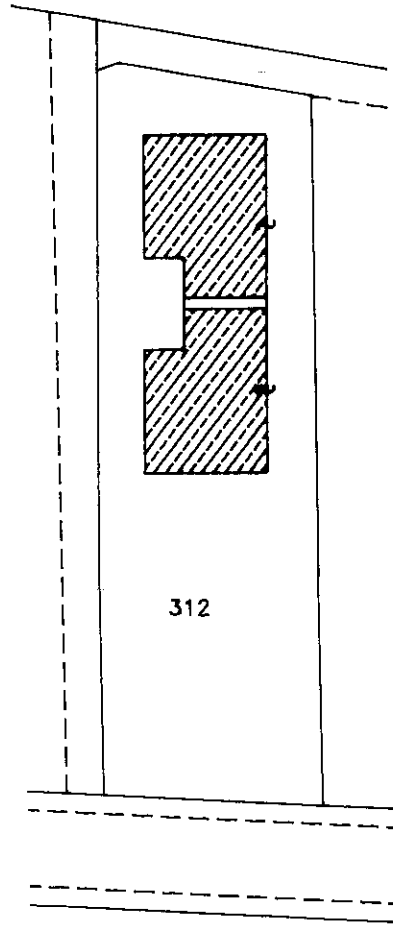


LIRE
500

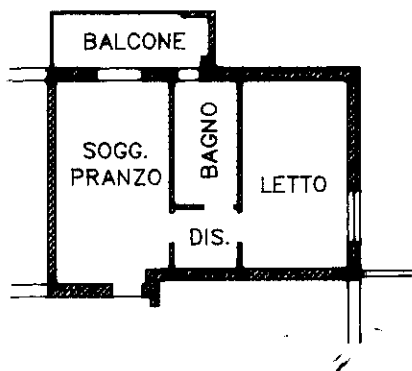
Planimetria di u.t.u. in Comune di **REGGIO EMILIA** via **MASSETTI** civ.



PIANTA PIANO TERRA
H=2.50




Estretto di mappa catastale
rep. 1:1000



PIANTA PIANO PRIMO
H=2.70

ORIENTAMENTO



SCALA DI 1: 200

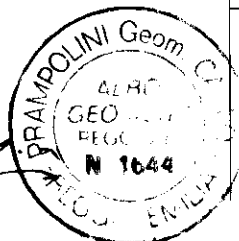
Dichiarazione di N.C.
Denuncia di variazione

Compiata dal **Geom. Prampolini Carlo**
(Titolo, cognome e nome)

RISERVATO ALL'UFFICIO

Identificativi catastali:
F. **192**
n. **312** sub **43**

iscritto all'albo de **geometri**
della provincia di **Reggio Emilia** n. **1644**
data **luglio 1996** Firma *Prampolini*



Roma - Istituto Poligrafico e Zecca dello Stato - P.V.

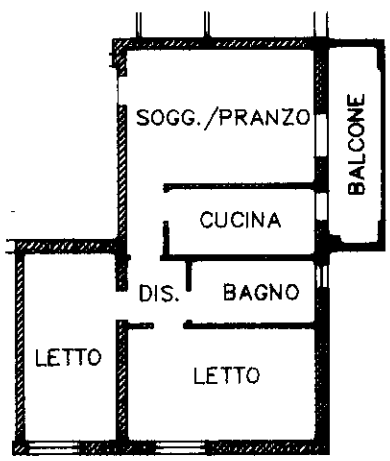
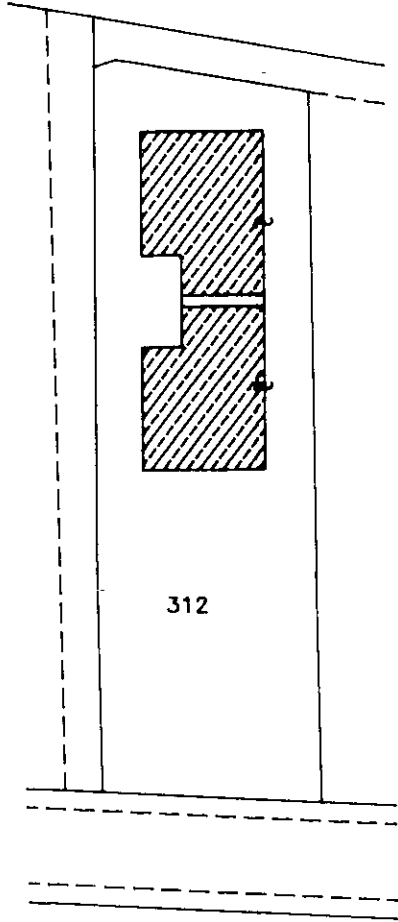


LIRE
500

Planimetria di u.r.u. in Comune di REGGIO EMILIA via MASSETTA civ.



PIANTA PIANO TERRA
H=2.50



Estretto di mappa catastale
rep. 1:1000

PIANTA PIANO PRIMO
H=2.70



SCALA DI 1:200

Roma - Istituto Poligrafico e Zecca dello Stato - P.V.


Dichiarazione di N.C.
Denuncia di variazione

Completata da Geom. Prampolini Carlo
(Titolo cognome e nome)

RISERVATO ALL'UFFICIO

Identificativ. catasta:
F. 192
n. 312 sub 44

iscritto all'albo de geometri
della provincia di Reggio Emilia n. 1644
luglio 1996
Firma Prampolini Carlo

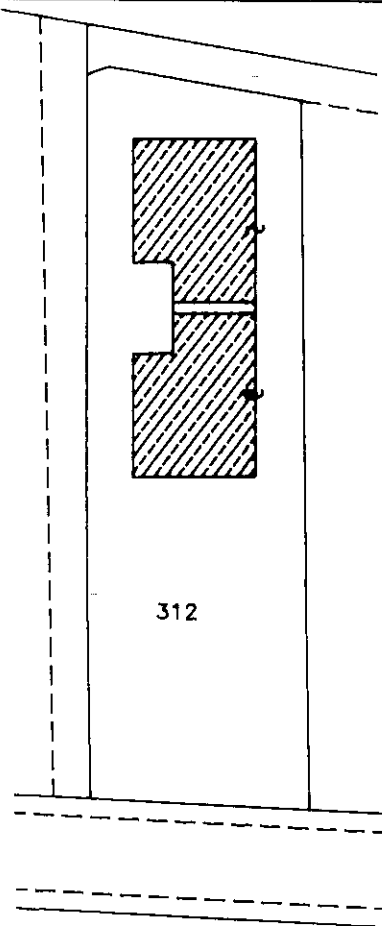




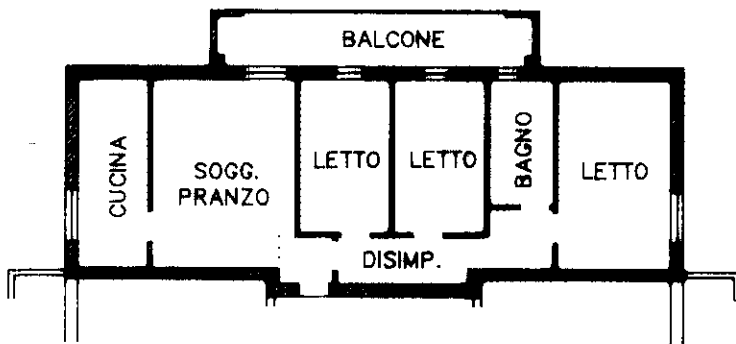
Planimetria di u.r.u. in Comune di **REGGIO EMILIA** via **CASSETTI** civ.



PIANTA PIANO TERRA
H=2.50



Estretto di mappa catastale
repp. 1:1000



PIANTA SECONDO PIANO
H=2.70

ORIENTAMENTO



SCALA DI 1:200


Dichiarazione di N.C.
Denuncia di variazione

Compilata da **Geom. Prampolini Carlo**
Titolo: cognome e nome

RISERVATO ALL'UFFICIO

Identificativi catastali
F. **192**
n. **312** sub. **46**

iscritto all'albo de **geometri**
della provincia di **Reggio Emilia** n. **1644**
data **luglio 1996** Firma *Prampolini*



Roma - Istituto Poligrafico e Zecca dello Stato - P.V.

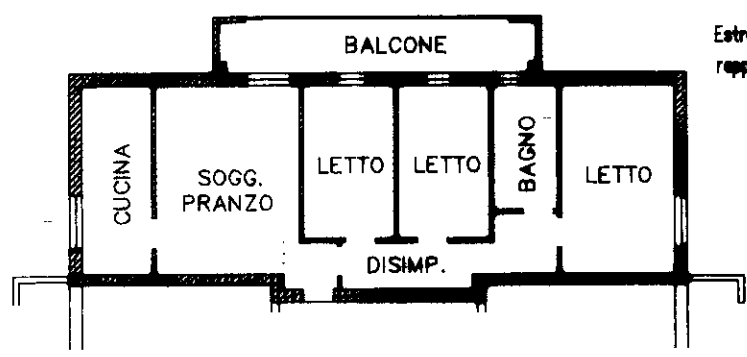
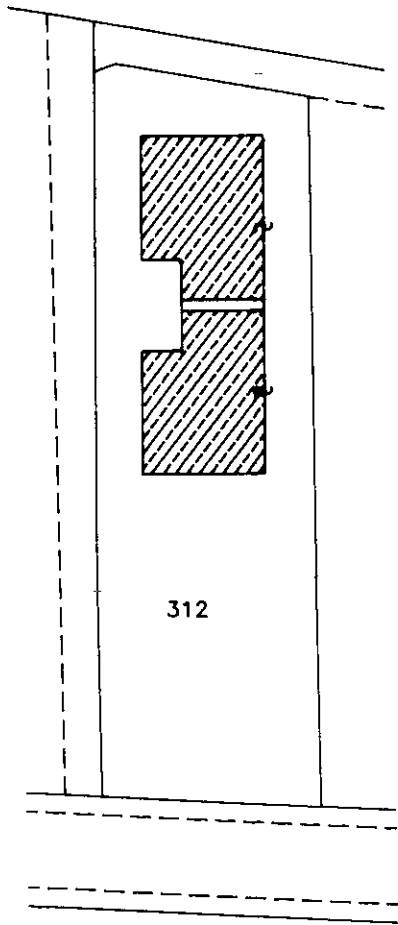


LIRE
500

Planimetria di u.u. in Comune di **REGGIO EMILIA** via **MASSETTI** civ.



PIANTA PIANO TERRA
H=2.50



Estretto di mappa catastale
rep. 1:1000

PIANTA TERZO PIANO
H=2.70



SCALA DI 1:200

Dichiarazione di N.C.
Denuncia di variazione

Compiata da **Geom. Prampolini Carlo**
(cognome e nome)
geometri
iscritto all'albo de **Reggio Emilia** n. **164**
della provincia di **Reggio Emilia**
data **luglio 1996** Firma *Carlo Prampolini*



RISERVATO ALL'UFFICIO

Identificativi catastali:
F. **192**
n. **312** sub **49**

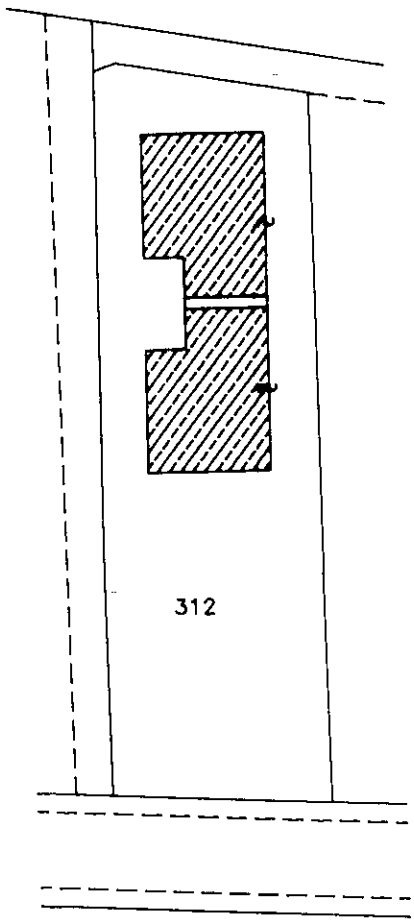
Roma - Istituto Poligrafico e Zecca dello Stato - P.V.



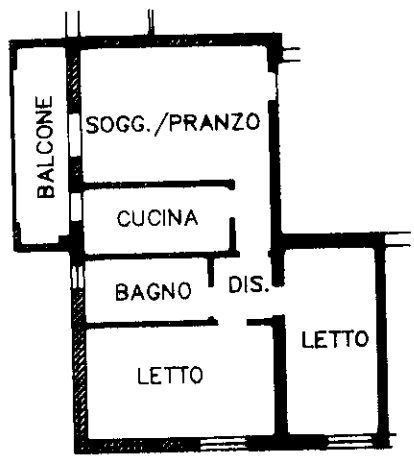
Planimetria di u.i.u. in Comune di REGGIO EMILIA via BASSETTI civ.



PIANTA PIANO TERRA
H=2.50

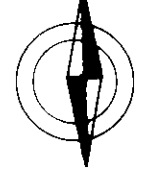


Estretto di mappa catastale
repp. 1:1000



PIANTA QUARTO PIANO
H=2.70

ORIENTAMENTO



SCALA DI 1:200

Roma - Istituto Poligrafico e Zecca dello Stato - P.V.

Dichiarazione di N.C.
Denuncia di variazione

Identificativi catastali
F. 192
n. 312 sub 51

Compilata da Geom. Prampolini Carlo
(titolo, cognome e nome)
geometri
iscritto all'albo de Reggio Emilia n. 164#
della provincia di Reggio Emilia
luglio 1996 Firma Prampolini

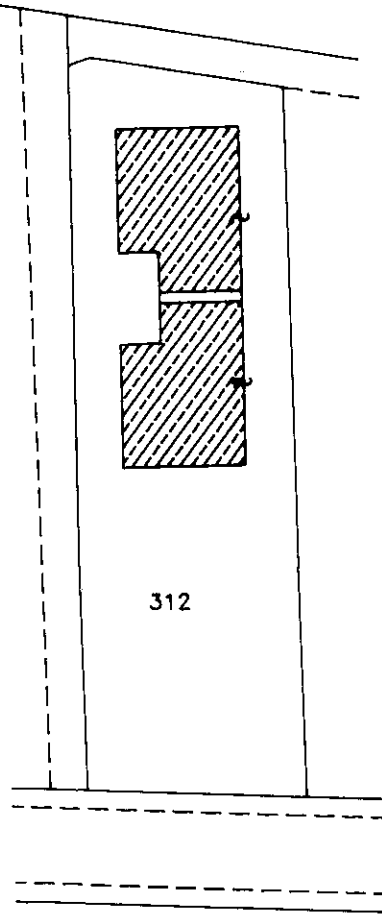
RISERVATO ALL'UFFICIO



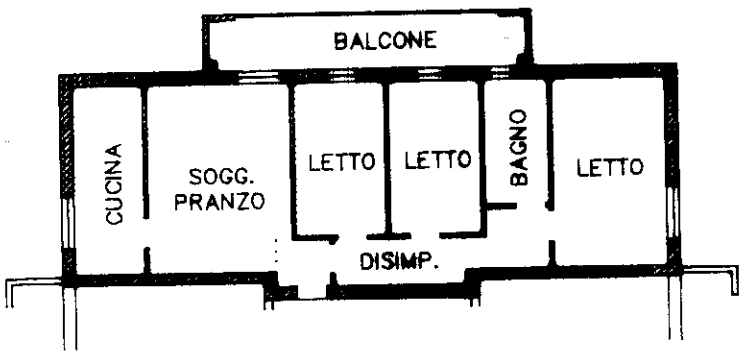
Planimetria di u.r.u. in Comune di REGGIO EMILIA via CASOTTI civ.



PIANTA PIANO TERRA
H=2.50



Estretto di mappa catastale
repp. 1:1000



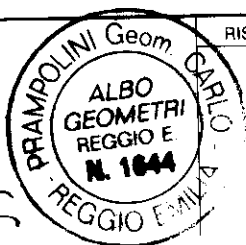
PIANTA QUARTO PIANO
H=2.70



Roma - Istituto Poligrafico e Zecca dello Stato - P.V.

Dichiarazione di N.C.
Denuncia di variazione

Compilata da: Geom. Prampolini Carlo
(titolo, cognome e nome)
geometri
iscritto all'albo de Reggio Emilia n. 1644
nella provincia di Reggio Emilia
luglio 1996
Firma Prampolini Carlo



RISERVATO ALL'UFFICIO

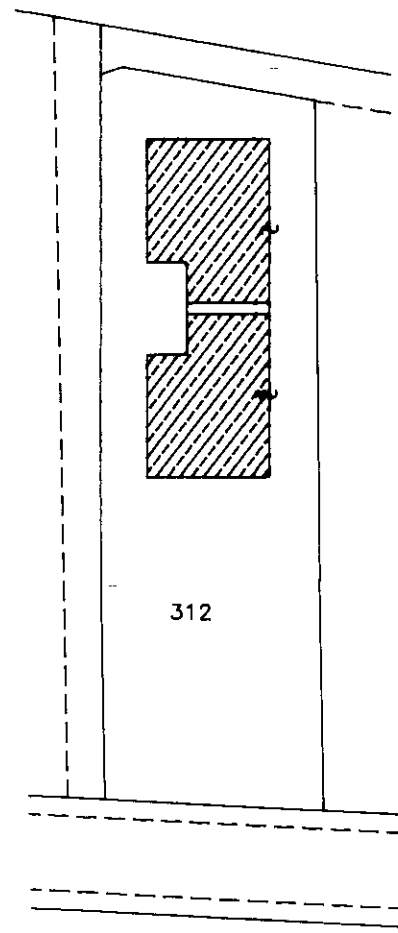
Identificativi catastali
F. 192
n. 312 sub 52



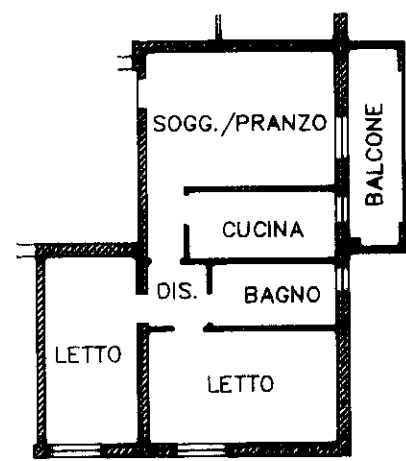
Planimetria di u.t.u. in Comune di **REGGIO EMILIA** via **SARRETTI** CIV.....



PIANTA PIANO TERRA
H=2.50

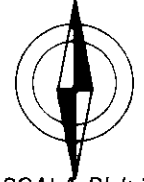


Estremità di mappa catastale
app. 1:1000



PIANTA QUARTO PIANO
H=2.70

ORIENTAMENTO




SCALA DI 1: 200

Dichiarazione di N.C.
Denuncia di variazioni

Identificativi catastali:
F. **192**
n. **312** sub **53**

Compilata da: **Geom. Prampolini Carlo**
TITOLO: cognome e nome
iscritto all'albo dei **geometri**
della provincia di **Reggio Emilia** n. **1644**
data **luglio 1996** Firma *Prampolini Carlo*



RISERVATO ALL'UFFICIO

Roma - Istituto Poligrafico e Zecca dello Stato - P.V.