

ALLEGATO A

Direzione Provinciale di Reggio Nell'Emilia Ufficio Provinciale - Territorio - Direttore GALASSO NATALIA ANTONINI presente per fini istituzionali



N=4950800

E=1630200

1 Particella: 85

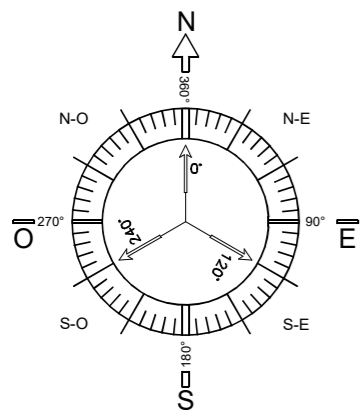

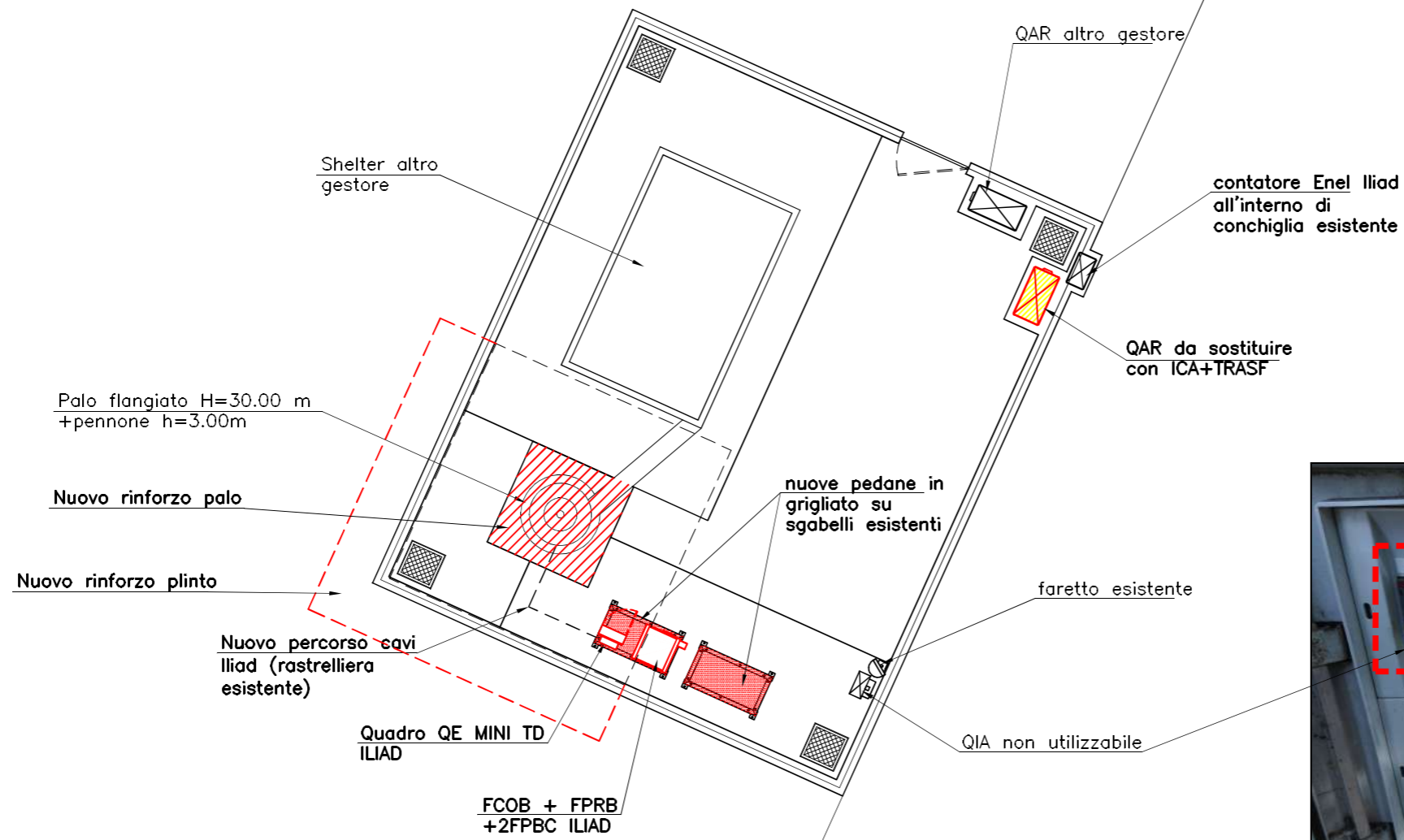
Comune: REGGIO NELL'EMILIA
Foglio: 136
Scala originale: 1:1000
Dimensione cornice: 267.000 x 189.000 metri
26-Jan-2021 15:42:24
Prot. n. T269548/2021

ALLEGATO B

n° Sett.	Orient.	Tipo	Dimensione	H. c.e
1	70°	AHP4517R0v06 (5G 700/U900/LTE1800/LTE2100/LTE2600)	1999x369x149mm	+32.00m
2	200°	AHP4517R0v06 (5G 700/U900/LTE1800/LTE2100/LTE2600)	1999x369x149mm	+32.00m
3	310°	AHP4517R0v06 (5G 700/U900/LTE1800/LTE2100/LTE2600)	1999x369x149mm	+32.00m

n° Ponte	Orient.	Diametro	H. c.e
1	0°	ø60	+26.00m
2	120°	ø60	+26.00m

n° Sett.	Orient.	Lunghezza FO BB-RFM (mt)		Lunghezza cavi RFM-ANTENNA (mt)	
		Min	Max	Min	Max
1	70°	30	32	8	10
2	200°	30	32	8	10
3	310°	30	32	8	10



■ COSTRUZIONE
■ DEMOLIZIONE

Richiedente:

iliad

Iliad Italia S.p.A.

Redazione:



Codice sito ILIAD:

RE42124_005 CORTE TEGGE ZI

Indirizzo: Via Guadiana - Reggio Emilia (RE)

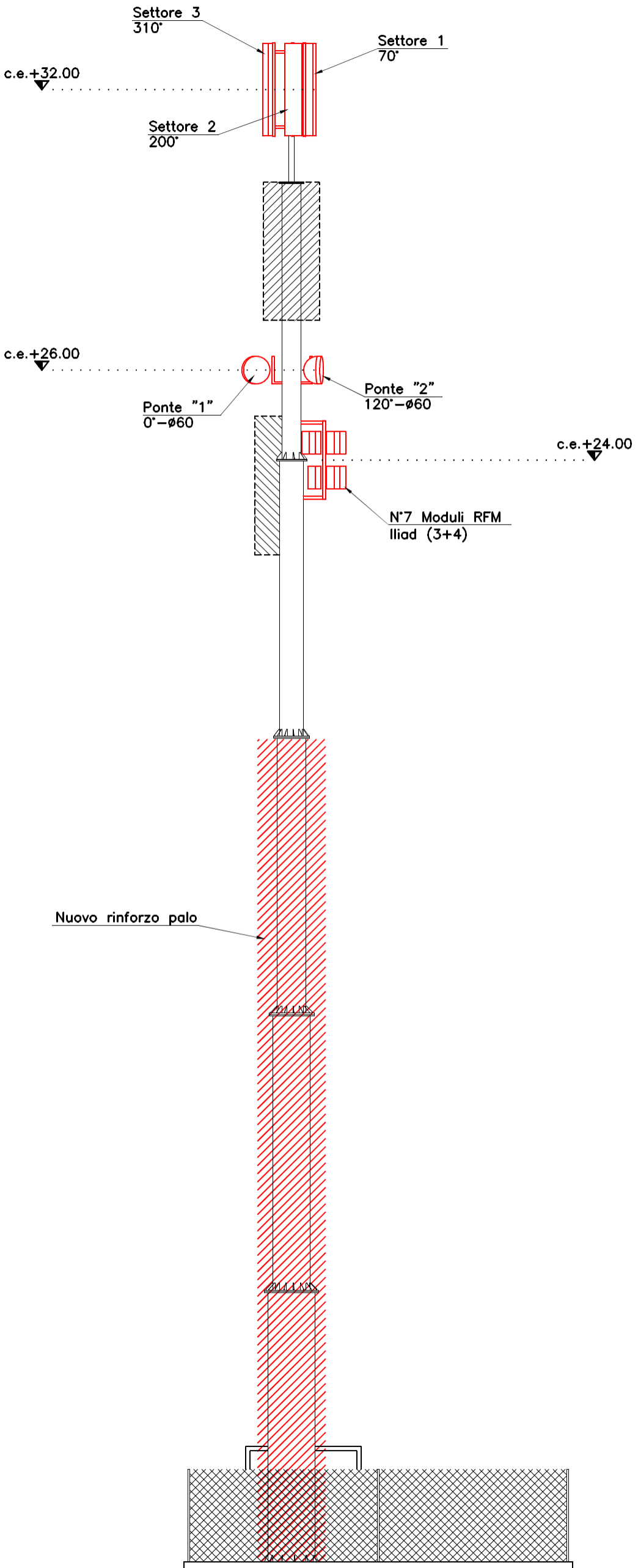
Dati catastali: NCT Reggio Emilia Foglio 65 Mapp. 180

Titolo: Realizzazione di una stazione radio per reti di telecomunicazioni elettroniche mobili

Rev.	Data:	Disegnato:	Approvato:
	03.09.2020	Bellini F.	Ing. Filippo Periccioli

Oggetto:	Scala:	Tavola n°:
LAYOUT APPARATI	1:100	-

Nome file: PC29019_001 SAN GIORGIO PIACENTINO_Architettonico.dwg



Richiedente:

iliad

Iliad Italia S.p.A.

Redazione:



Rev.

Data:

Disegnato:

Approvato:

Oggetto:

Scala:

Tavola n°:

03.09.2020

Bellini F.

Ing. Filippo Periccioli

PROSPETTO A
STATO DI PROGETTO

1:100

04

Codice sito ILLAD:

RE42124_005 CORTE TEGGE ZI

Indirizzo: Via Guadagno - Reggio Emilia (RE)

Dati catastali: NCT Reggio Emilia Foglio 65 Mapp. 180

Titolo: Realizzazione di una stazione radio per reti di telecomunicazioni elettroniche mobili

1	2	3	4	5	6	7	8	9	10	11	12	13	14	15	16
A	B	C	D	E	F	G	H	A	B	C	D	E	F	G	H