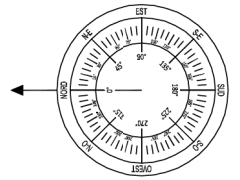


ESTRATTO CATASTALE - SCALA 1:2000

FOGLIO N° 211

MAPPALE N° 683



 ZONA DI INTERVENTO



ESTRATTO C.T.R. - SCALA 1:5000



Comune di Reggio nell'Emilia (RE)	
Progetto per la realizzazione di una stazione radio base per la copertura radioelettrica	
Nome e codice sito Cellnex:	IT-RE-012006
Nome e codice sito WindTre:	VIA GOZZANO - RE175
Nome tavola:	Estratto C.T.R./Catastale
Scala:	varie
Fase progetto:	Progetto Architettonico
Data e revisione:	13/09/2021 - REV.1
N° tavola:	C3

# SCHEMA DISPOSIZIONE SISTEMA RADIANTE

Scala 1:25

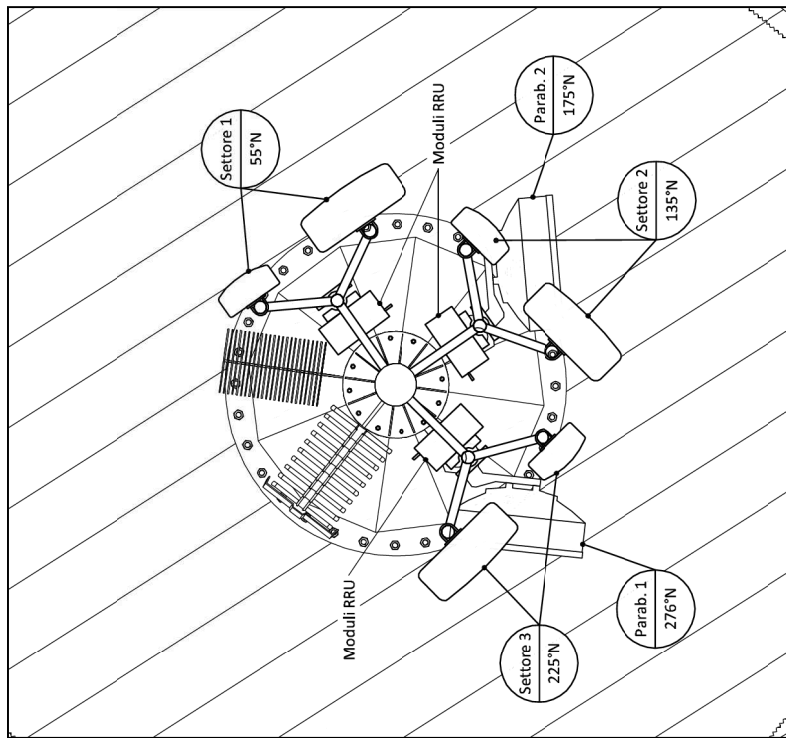


TABELLE DATI ANTENNE		
SETTORE	AZIMUT (gradi)	Q. C. E. (m)
1	55	33.00
1	55	33.00
2	135	33.00
2	135	33.00
3	225	33.00
3	225	33.00

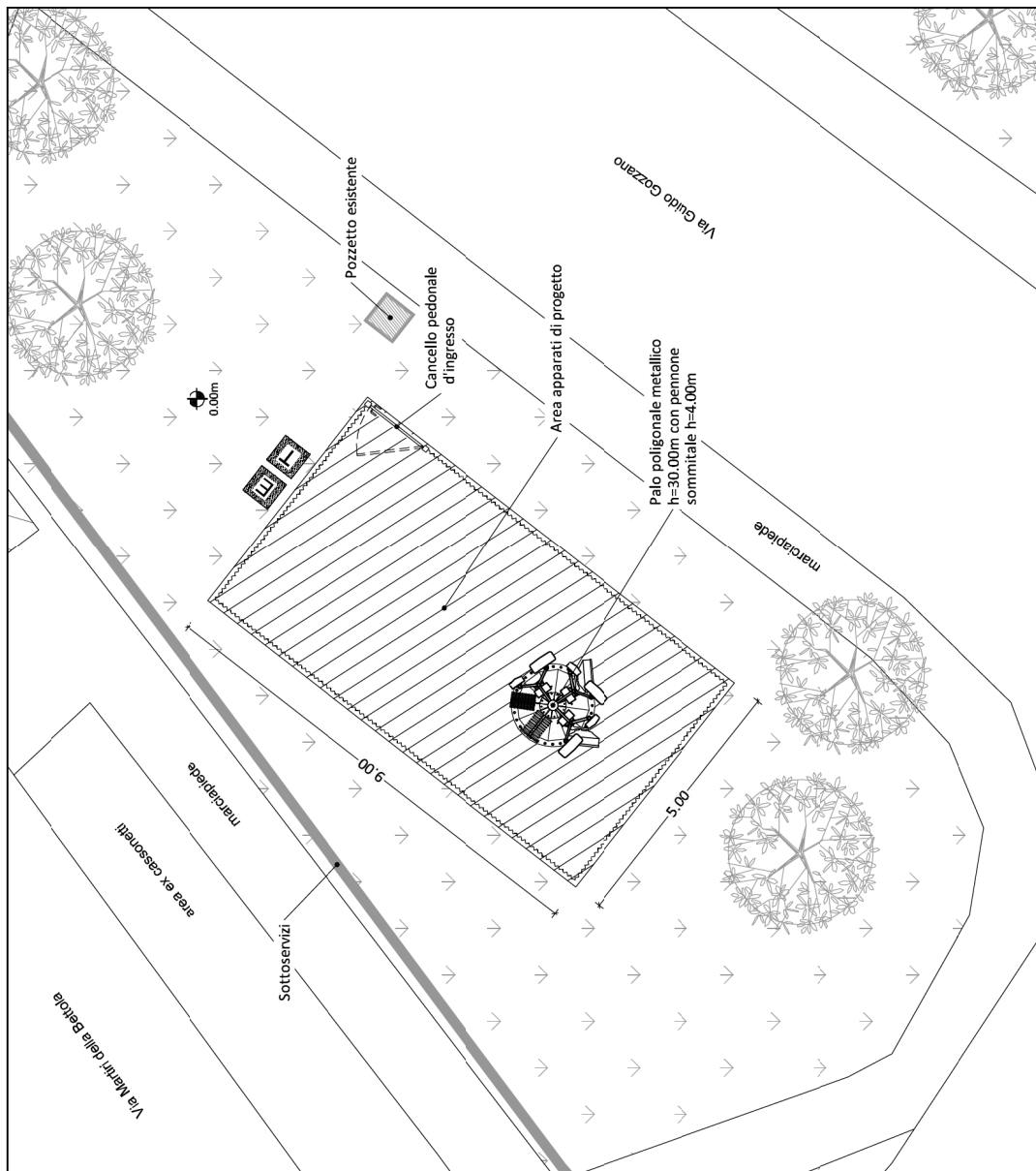
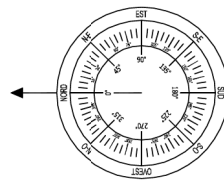


TABELLE DATI PARABOLE			
PARABOLE	AZIMUT (grad)	H.C.E. (m)	DIAMET. (cm)
1	276	29.70	60
2	175	29.70	60



Comune di Reggio nell'Emilia (RE)

Progetto per la realizzazione di una stazione radio base per la copertura radioelettrica

Nome e codice sito Cellnex: IT-RE-012006

Nome e codice sito Windtre: VIA GOZZANO - RE175

Nome tavolo:

Scala: 1:100

Nome tavolo: 01

Fase progetto: Progetto Architettonico

Data e revisione: 13/09/2021 - REV.1