CICLABILE ESISTENTE LUNGO VIA GORIZIA

PASSERELLA CICLOPEDONALE SUL MODOLENA LARGHEZZA 4 M. QUOTA +2,50 FRANCO ARGINE + 1,00 M

PISTA CICLABILE RAGGIO DI CURVATURA 9,0 M. VELOCITA DI PROGETTO 20 KM/H

PISTA CICLABILE (LARGH. = 3 M) CON PERCORSO PEDONALE AFFIANCATO (LARGH. = 2 M) CON TRATTI REALIZZATI CON PERGOLA DI PROTEZIONE PERCORSO -SEZIONE D-D'

ATTRAVERSAMENTO VIA CAMPOBASSO PIATTAFORMA STRADALE RIALZATA

AMPLIAMENTO CICLABILE ESISTENTE FRA DOPPIO FILARE DI ALBERI

RIDISEGNO PIAZZA LINO GROSSI CON INTERVENTI DI DEPAVING , FORMAZIONE AREA VERDE CENTRALE E AREA PEDONALE CON RIFACIMENTO PAVIMENTAZIONI E ACCESSO AUTORIZZATI SEZIONE A-A'

RIDISEGNO AREA A VERDE CON RIDUZIONE AREE ASFALTATE E INCREMENTO PIANTUMAZIONI

ATTRAVERSAMENTO VIA CATANZARO CON PIATTAFORMA STRADALE RIALZATA

PERCORSO ESISTENTE IN AUTOBLOCCANTI - AMPLIAMENTO E RIFACIMENTO PAVIMENTAZIONE IN CALCESTRUZZO DRENANTE COLORATO

PERCORSO ESISTENTE IN AUTOBLOCCANTI - AMPLIAMENTO E RIFACIMENTO PAVIMENTAZIONE IN CALCESTRUZZO DRENANTE COLORATO SEZIONE B-B'

ATTRAVERSAMENTO VIA CILEA CON PIATTAFORMA STRADALE RIALZATA

RIQUALIFICAZIONE TRATTO DI VIA THOMAS MANN CON FORMAZIONE PIATTAFORMA STRADALE UNICA E FORMAZIONE DI STRADA CICLABILE SEZIONE C-C'

CATASTO FG 146 MAPP 53, 15 PRIVATI

ATTRAVERSAMENTO DA REALIZZARE SULLA VIA ALESSANDRO VOLTA

RAMPA PISTA CICLABILE DISLIVELLO 2,50 M LUNGHEZZA 40,00 M. PENDENZA 6,2 %

RAMPA PISTA CICLABILE DISLIVELLO 1,00 M LUNGHEZZA 22,00 M. PENDENZA 4,6 %

RACCORDO ARGINE MODOLENA DA +1.50 A+2,50 LUNGHEZZA 32 M PENDENZA 3 %

CATASTO FG 147 MAPP 56, 328 PRIVATI

PROTEZIONE CICLABILE CON PERGOLATO SEZIONE D-D'

POSIZIONE INDICATIVA METANODOTTO

CICLABILE ESISTENTE LUNGO VIA VOLTA FINO A SCUOLA D'INFANZIA TONDELLI

RIDUZIONE PARCHEGGIO CON MODIFICA INGRESSO VIA CAMPOBASSO

RIDUZIONE PARCHEGGIO SU VIA CATANZARO CON FORMAZIONE AREA A VERDE CON PIANTUMAZIONI

MEDIA TENSIONE INTERRATA E FASCIA DI RISPETTO

LEGENDA

- Greenway ciclabile
- Greenway ciclabile tracciato rurale
- Piste ciclabili esistenti
- Linee Alta e Media Tensione e fasce di rispetto
- modifiche alla viabilità (moderazione, pedonalizzazioni, etc.)
- aree verdi intervento
- alberature esistenti
- alberature nuove
- catastale : terreni pubblici
- catastale: terreni privati

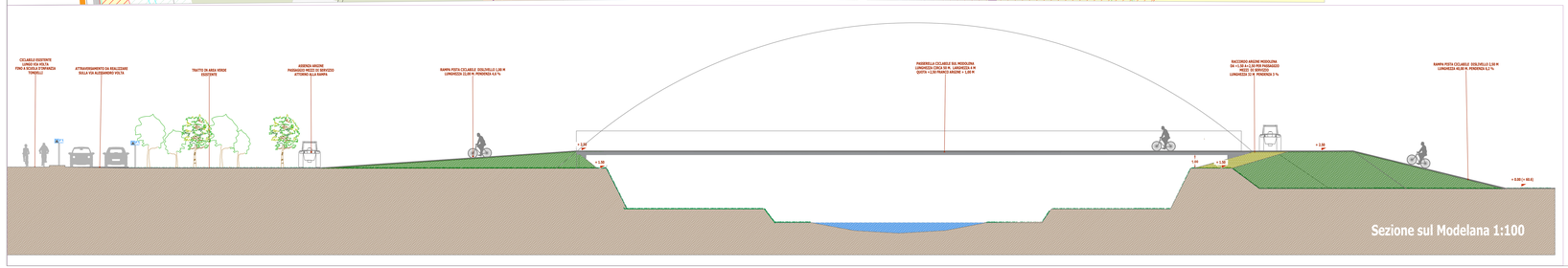

Sezione sul Modelana 1:100

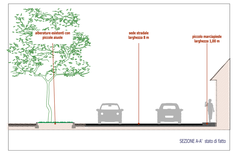

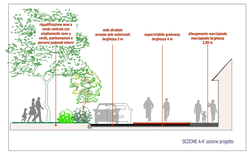

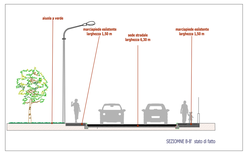

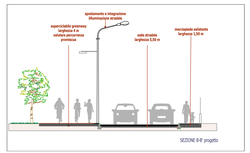

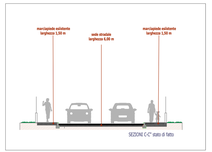

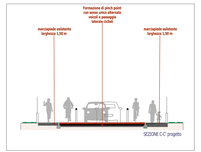

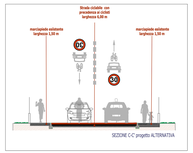

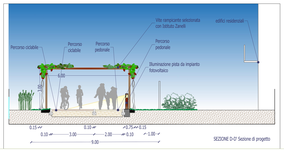

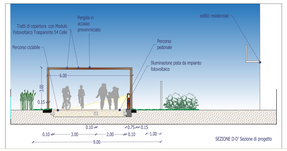

Pergola di protezione del percorso.
Pista ciclabile e percorso pedonale separati.
Copertura alternata in parte in vite rampicante in parte con pannelli fotovoltaici.

Comune di Reggio nell'Emilia (RE)

Greenway Canale d'Enza

Tratto Modolena- Roncina - Via Francia

Progettazione

Progetto di Fattibilità tecnico economica

Titolo Elaborato	Elaborato	Progettisti:
Modolana, Quartiere Roncina via Thomas Mann	Tav.G1	Arch. Valerio Monteri con Ing. Emma Macchi
Scala: 1:1.000 1:100	Data: Marzo 2023	MONTERI MACCHI