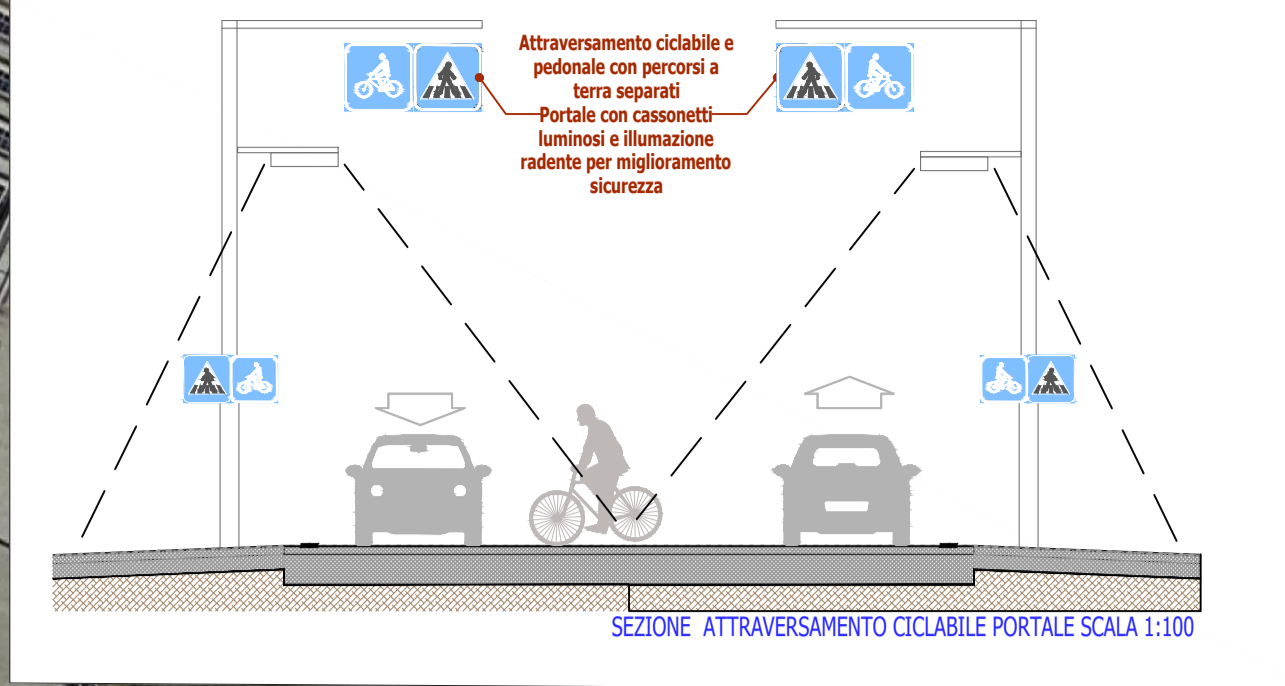


- RETE CICLABILE mar 2022
- ESISTENTE
 - Ciclabile monodirezionale su strada - sui due lati
 - Ciclabile monodirezionale su strada - su un lato
 - Corsia ciclabile
 - Corsia ciclabile per doppio senso ciclabile
 - Strada urbana ciclabile (Strada Ebis)
 - Itinerario ciclopedonale (Strada Fbis)
 - Area pedonale
 - Zona scolastica
 - Corsia preferenziale BUS aperta alle bici
 - Pista ciclabile su corsia riservata su marciapiede
 - Percorso promiscuo pedonale e ciclabile su marciapiede
 - Pista ciclopedonale in sede propria
 - Pista ciclabile bidirezionale in sede propria
 - Pista ciclabile monodirezionale in sede propria
 - Sentieri, carraie o strade vicinali non pavimentate
 - Superciclabile
 - Passerella ciclabile o pedonale
 - Sottopasso ciclabile o pedonale
 - Altro
 - Attrav. Pedonale
 - Attrav. Semaforizzato
 - VUOTO
- PROGETTO
 - Ciclabile monodirezionale su strada - sui due lati
 - Ciclabile monodirezionale su strada - su un lato
 - Corsia ciclabile
 - Corsia ciclabile per doppio senso ciclabile
 - Strada urbana ciclabile (Strada Ebis)
 - Itinerario ciclopedonale (Strada Fbis)
 - Area pedonale
 - Zona scolastica
 - Corsia preferenziale BUS aperta alle bici
 - Pista ciclabile su corsia riservata su marciapiede
 - Percorso promiscuo pedonale e ciclabile su marciapiede
 - Pista ciclopedonale in sede propria
 - Pista ciclabile bidirezionale in sede propria
 - Pista ciclabile monodirezionale in sede propria
 - Sentieri, carraie o strade vicinali non pavimentate
 - Superciclabile
 - Passerella ciclabile o pedonale
 - Sottopasso ciclabile o pedonale
 - Altro
 - Attrav. Pedonale
 - Attrav. Semaforizzato
 - VUOTO
- PIANIFICATO
- LIMITI COMUNALI



VIA ALDO MORO
CICLABILE
ESISTENTE
690 M

ATTRAVERSAMENTO
PEDONALE
ESISTENTE VIA
ALDO MORO
TRASFORMAZIONE
ATTRAVERSAMENTO
CICLOPEDONALE
CON PORTALE
10 M

VIA ALDO MORO
NUOVO TRATTO
SUPER CICLABILE
90 M.

FILANGERI
RIQUALIFICAZIONE
CICLABILE E
SISTENTE E
FORMAZIONE
TRATTO SUPER
CICLABILE CON
ATTRAVERSAMENTO
SEGNALATO IN
ROTATORIA
40 M

CATASTO
FG 72
737 734 736
PROPRIETA':
PRIVATO

CATASTO
FG 72
672 673 675
PROPRIETA':
PRIVATO

CATASTO
FG 71
MAPP 444
PROPRIETA':
COMUNE
REGGIO
EMILIA

CATASTO
FG 71
MAPP 891 892
PROPRIETA':
COMUNE
REGGIO
EMILIA

CATASTO
FG 71 MAPP
1080 1132
PROPRIETA':
AUTOSTRADE
PER L'ITALIA

CATASTO
FG 71 MAPP
929 930
PROPRIETA':
COMUNE
REGGIO
EMILIA

CATASTO
FG 71 MAPP
383
PROPRIETA':
PRIVATO

ALTA VELOCITA'
SOTTOPASSO
ESISTENTE
30 M

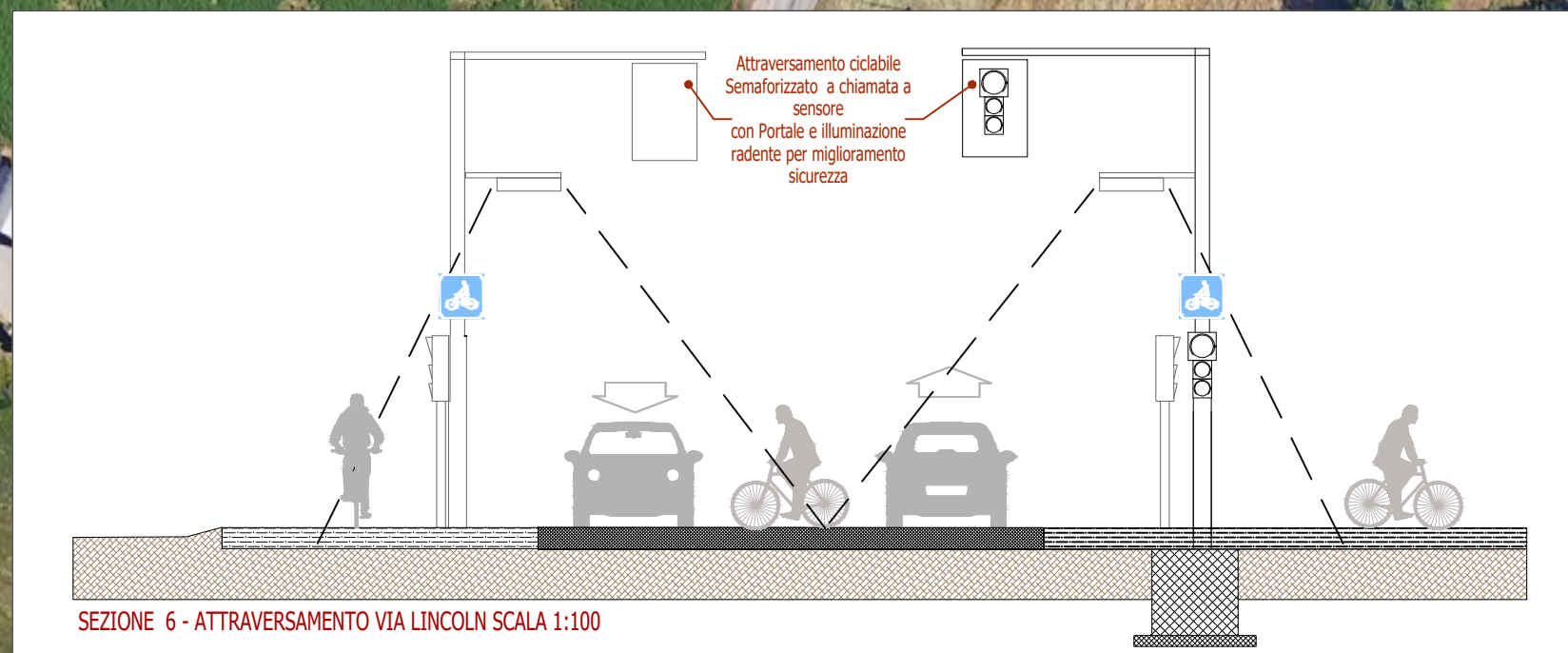
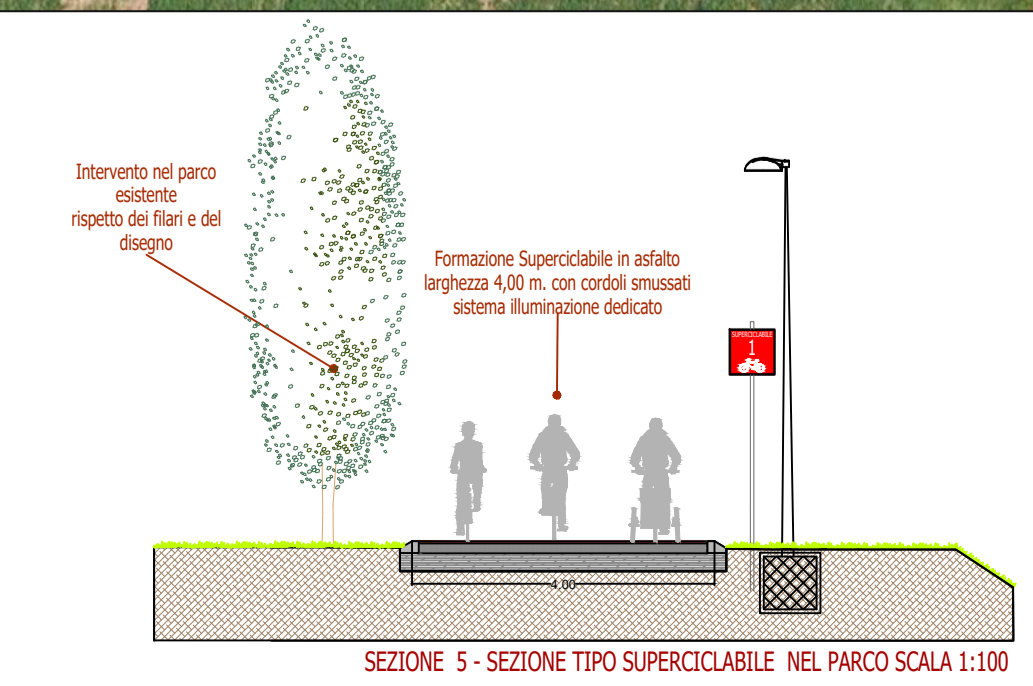
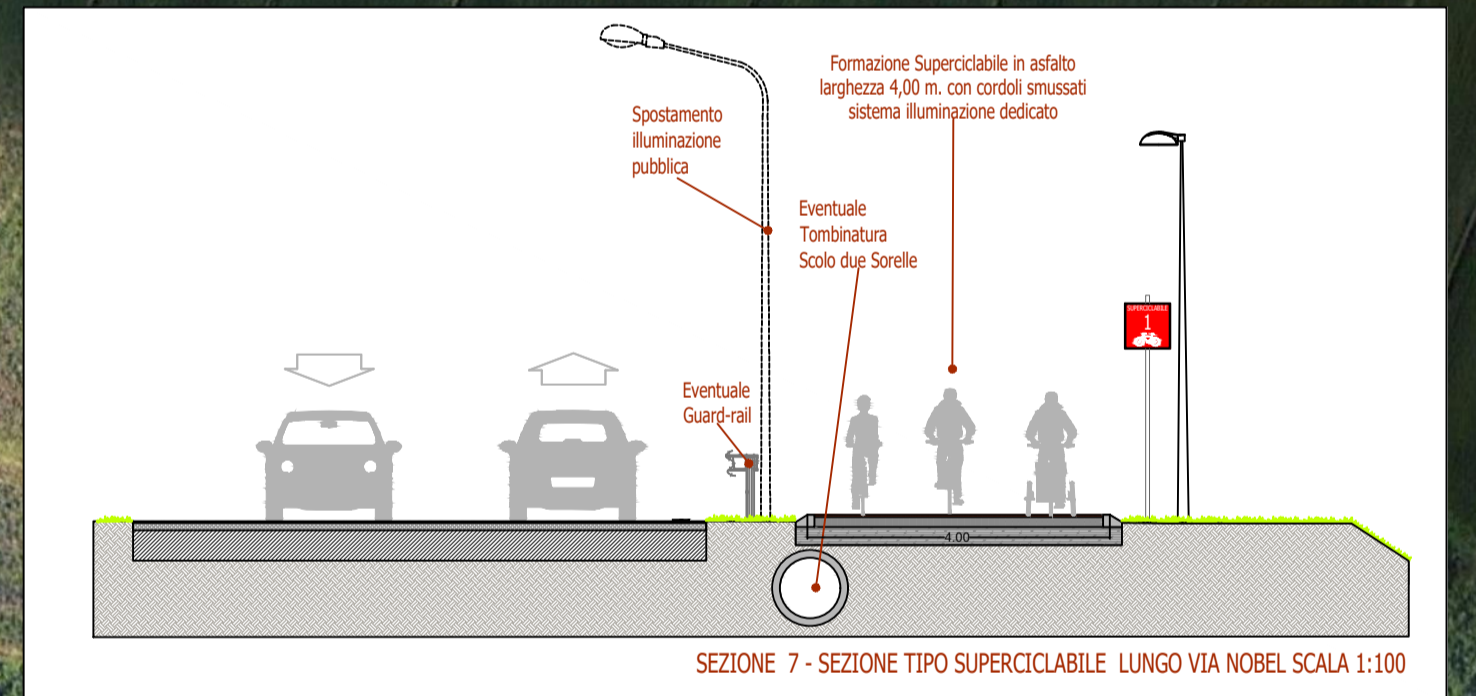
TRATTO FRA
TAV E A1
NUOVA SUPER
CICLABILE
SUPERCICLABILE
45 M

AUTOSTRADA A1
SOTTOPASSO
DA REALIZZARSI
NELL'AMBITO
DELLE ATTIVITA'
RELATIVE AL
QUADRUPPLICAMENTO
40 M

AREA RECINTATA
NUOVA SUPER
CICLABILE
TRACCIATO
DA DEFINIRE
120 M

AREA A PARCO
NUOVA SUPER
CICLABILE
RISPETTO
DISEGNO PARCO
270 M Sezione 5

VIA LINCOLN
ATTRAVERSAMENTO
CICLOPEDONALE
CON PORTALE
15 M Sezione 6



Comune di Reggio nell'Emilia (RE)

Superciclabile Nord-Sud

Progettazione
Progetto di Fattibilità tecnico economica

Titolo Elaborato
via Aldo Moro via
Nobel, superamento
A1 e TAV, via Lincoln

Elaborato
Tav.S2

Progettisti:
Arch. Valerio Montieri
con Ing. Emma Macchi

Scale
1:1.000

Data
Maggio 2023

MONTIERI MACCHI
Architettura e Ingegneria