

- RETE CICLABILE mar 2022
- ESISTENTE
 - Ciclabile monodirezionale su strada - su due lati
 - Ciclabile monodirezionale su strada - su un lato
 - Corsia ciclabile
 - Corsia ciclabile per doppio senso ciclabile
 - Strada urbana ciclabile (Strada Ebis)
 - Itinerario ciclopedonale (Strada Fbis)
 - Area pedonale
 - Zona scolastica
 - Corsia preferenziale BUS aperta alle bici
 - Pista ciclabile su corsia riservata su marciapiede
 - Percorso promiscuo pedonale e ciclabile su marciapiede
 - Pista ciclopedonale in sede propria
 - Pista ciclabile bidirezionale in sede propria
 - Pista ciclabile monodirezionale in sede propria
 - Sentieri, carraie o strade vicinali non pavimentate
 - Superciclabile
 - Passerella ciclabile o pedonale
 - Sottopasso ciclabile o pedonale
 - Altro
 - Attrav Pedonale
 - Attrav Semaforizzato
 - VUOTO
- PROGETTO
 - Ciclabile monodirezionale su strada - su due lati
 - Ciclabile monodirezionale su strada - su un lato
 - Corsia ciclabile
 - Corsia ciclabile per doppio senso ciclabile
 - Strada urbana ciclabile (Strada Ebis)
 - Itinerario ciclopedonale (Strada Fbis)
 - Area pedonale
 - Zona scolastica
 - Corsia preferenziale BUS aperta alle bici
 - Pista ciclabile su corsia riservata su marciapiede
 - Percorso promiscuo pedonale e ciclabile su marciapiede
 - Pista ciclopedonale in sede propria
 - Pista ciclabile bidirezionale in sede propria
 - Pista ciclabile monodirezionale in sede propria
 - Sentieri, carraie o strade vicinali non pavimentate
 - Superciclabile
 - Passerella ciclabile o pedonale
 - Sottopasso ciclabile o pedonale
 - Altro
 - Attrav Pedonale
 - Attrav Semaforizzato
 - VUOTO
 - PIANIFICATO
 - LIMITI COMUNALI

CATASTO
FG. 79
MAPP. 128 108
109 111
PROPRIETA':
DEMANIO

CATASTO
FG 79 MAPP. 35
PROPRIETA':
PRIVATO

TANGENZIALE
Nuovo sottopasso
30 M.

A NORD TANGENZIALE
nuova superciclabile
170 M.

LATO TANGENZIALE
nuova superciclabile
lungo area verde in
adiacenza tangenziale
320 M.

CATASTO:
STRADA

VIA FRATELLI
MANFREDI
ROTATORIA
adeguamento
pista e
attraversamento
esistenti 80 M.

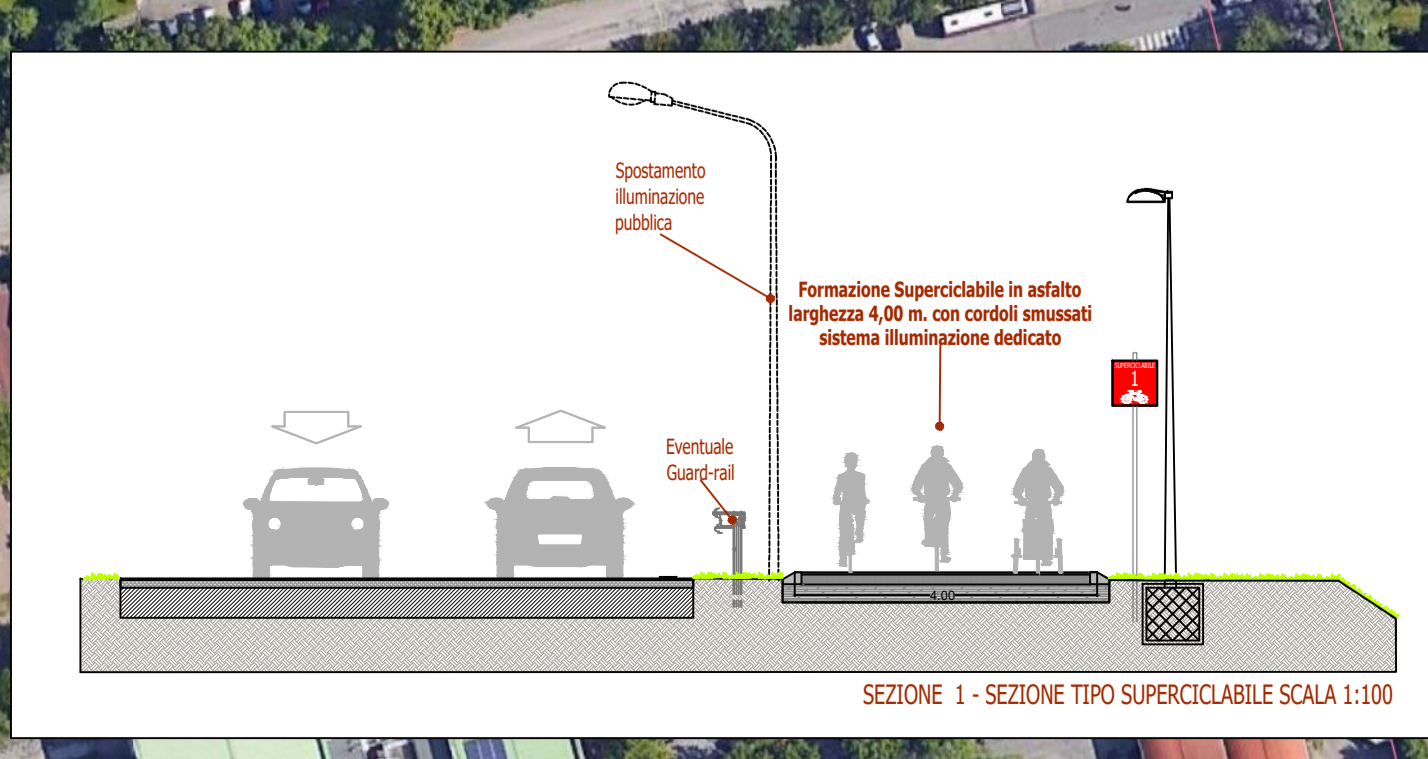
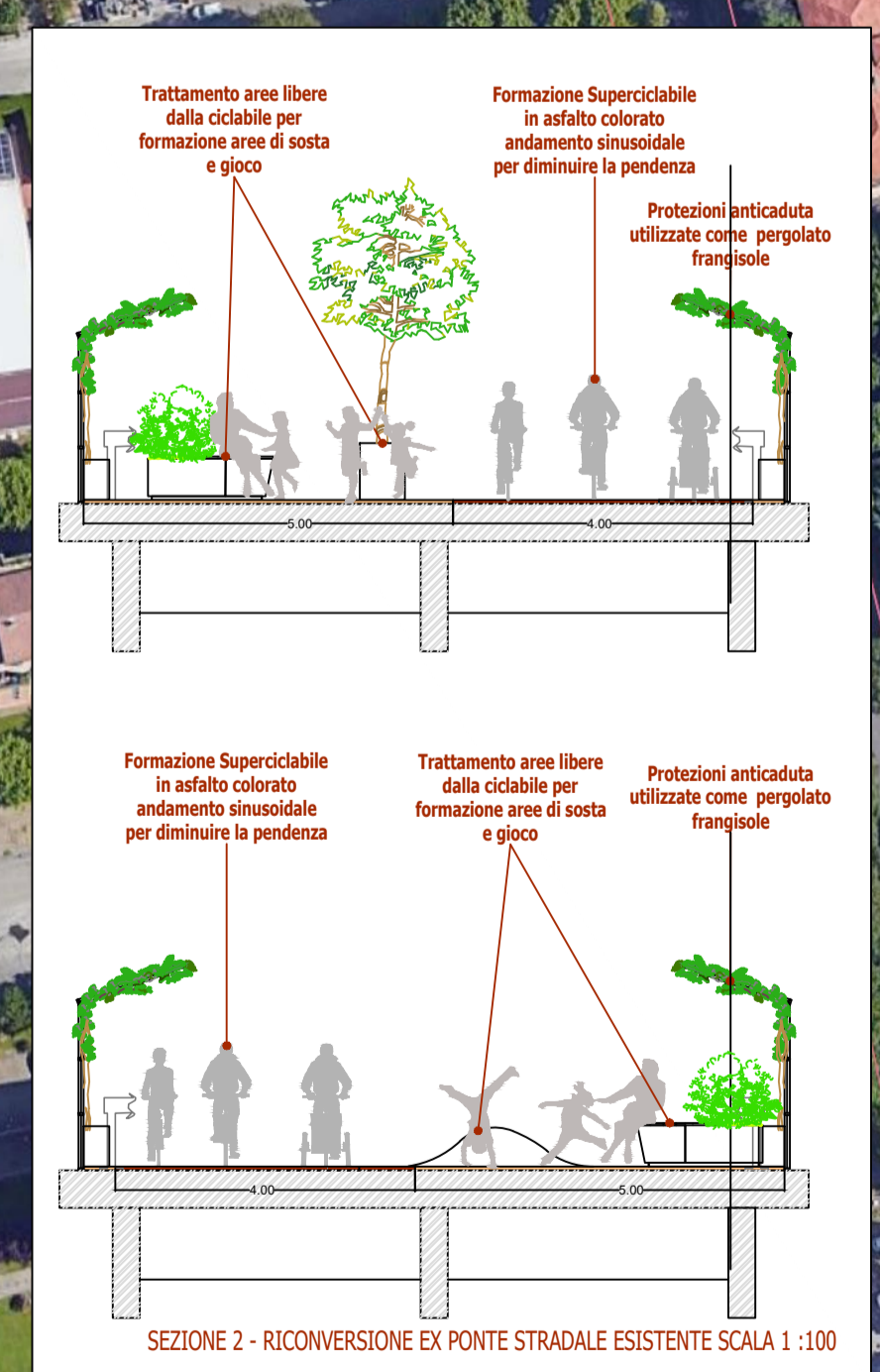
VIA FRATELLI
MANFREDI
Nuovo
attraversamento per
collegamento
ciclabile esistente
12 M.

TANGENZIALE
passerella rampa
di discesa
pendenza max
6-7% 70 M.


TANGENZIALE
tratto di riutilizzo del
ponte stradale
400 M.
Sezione 2

VIA COPERNICO,
E
TANGENZIALE
Superciclabile
a lato strada
330 M.
Sezione 1

FG. 91
MAPP.
136,137,138,
473,82
PROPRIETA'
PRIVATI



Comune di Reggio nell'Emilia (RE)



Superciclabile Nord-Sud

Progettazione
Progetto di Fattibilità tecnico economica

Titolo Elaborato Superamento Tangenziale, via Manfredi, superamento ferrovia e Crostolo, via Copernico	Elaborato Tav.S4	Progettisti: Arch. Valerio Montieri con Ing. Emma Macchi MONTIERI MACCHI Architetti e Ingegneri
Scala 1:1.000	Data Maggio 2023	