



Comune di Reggio Emilia

Forestazione e strategia di adattamento per aree lungo via della Canalina e via del Partigiano

"PIANO VERDE (PIANTUMAZIONI) - FORESTAZIONE / STRATEGIA ADATTAMENTO"

Codice progetto: B_45301 CUP: J87H21011320004

PROGETTO ESECUTIVO

STAZIONE APPALTANTE

Comune di Reggio nell'Emilia
Piazza Prampolini, 1 42121 Reggio Emilia
Codice fiscale / P. IVA: 00145920351

PROGETTISTI

LEAA
Lucaemanueliarchitetti
Via G.B. Trolli 3, 42123 Reggio Emilia
info@lucaemanueli.net

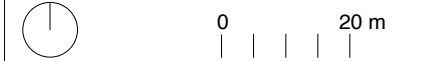
Arch. Luca Emanuelli
Arch. Gianni Lobosco (consulente)
Dott. Arch. Fabrizio Veneruso
Dott. Agronomo Andrea Catellani (consulente)

TECNICI

Ing. Luca Forti - Ings Progetti S.r.l
(coordinatore sicurezza)

ELABORATO

planimetria generale di progetto -
(lotto canalina)




DATA 07/12/2023


CODICE ELABORATO FRS_06a

LEGENDA


a1 aree arbustive:

 aree piantumate con specie arbustive secondo lo stesso metodo di preparazione del terreno usato per le microforeste

a2 prati polifiti:

 vasche sopra terra (H:30 cm) con bordo in pietrame misto seminate a prato polifita

a3 microforeste:

 microforeste realizzate secondo il metodo Miyawaki, 3 tipologie:
-"autoctona"
-"adattiva"
-"edibile"

 sentiero in stabilizzato larghezza media 120cm

