

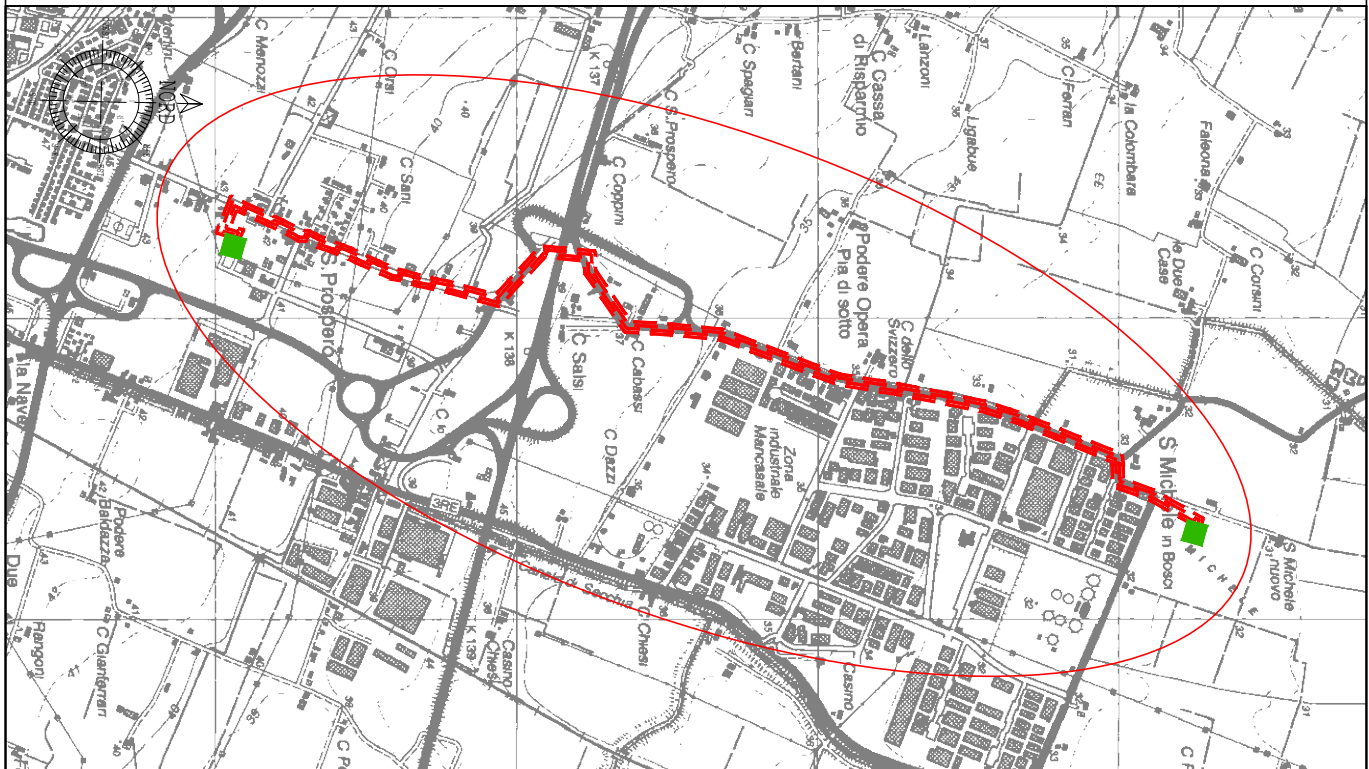
Iter n°	2417932	Disegnato	Controllato	Disegno n°
Pratica n°	3578/3983		Benincasa D. Di Napoli S.	3983_VU Rev 01

Nuovo elettrodotto MT in cavo interrato a 15 kV di collegamento da CP. esistente n° 380365 denominata "REGGIO NORD" a cab. esistente n° 191902 denominata "CASTING 07",
 nel Comune di Reggio nell'Emilia (RE).

Annulla e sostituisce il precedente elaborato

STRUMENTI URBANISTICI DEL COMUNE DI REGGIO NELL'EMILIA

WBE UD34F210097U91M2453R2 - CODICE DI RINTRACCIABILITÀ: 180928030




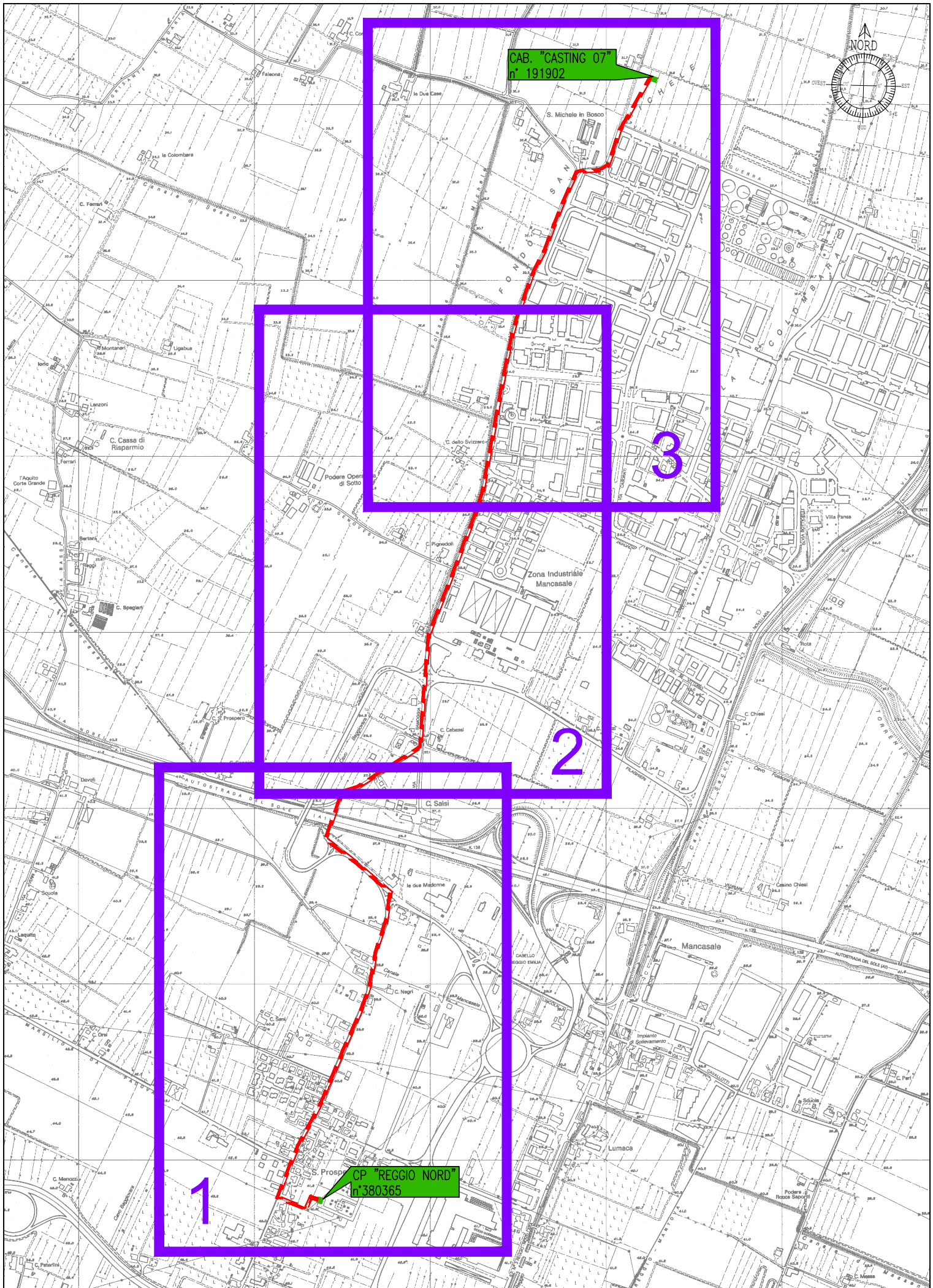
Corografia 1:25.000 - C.T.R. fg. n° 200 NE

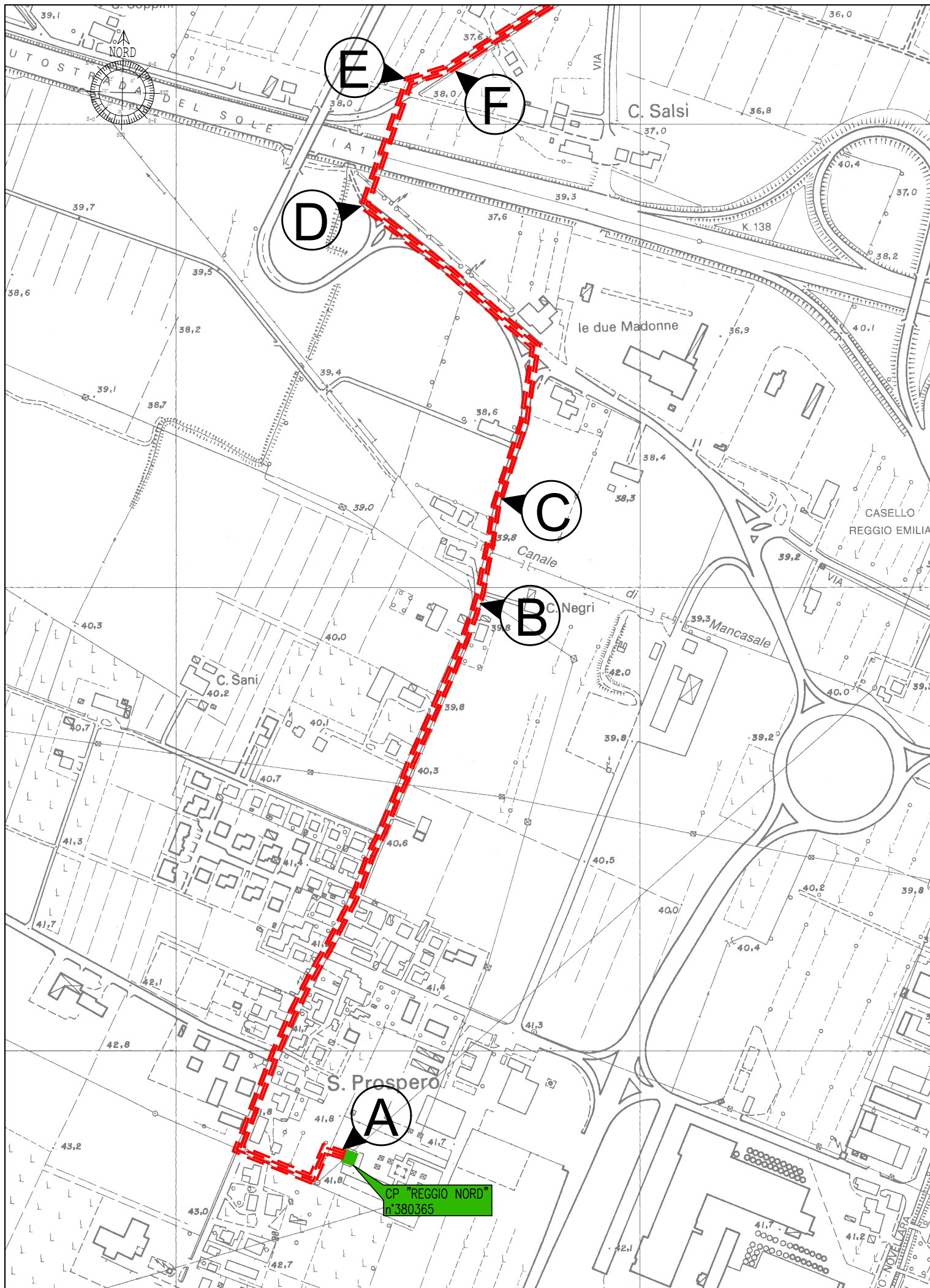
LEGENDA

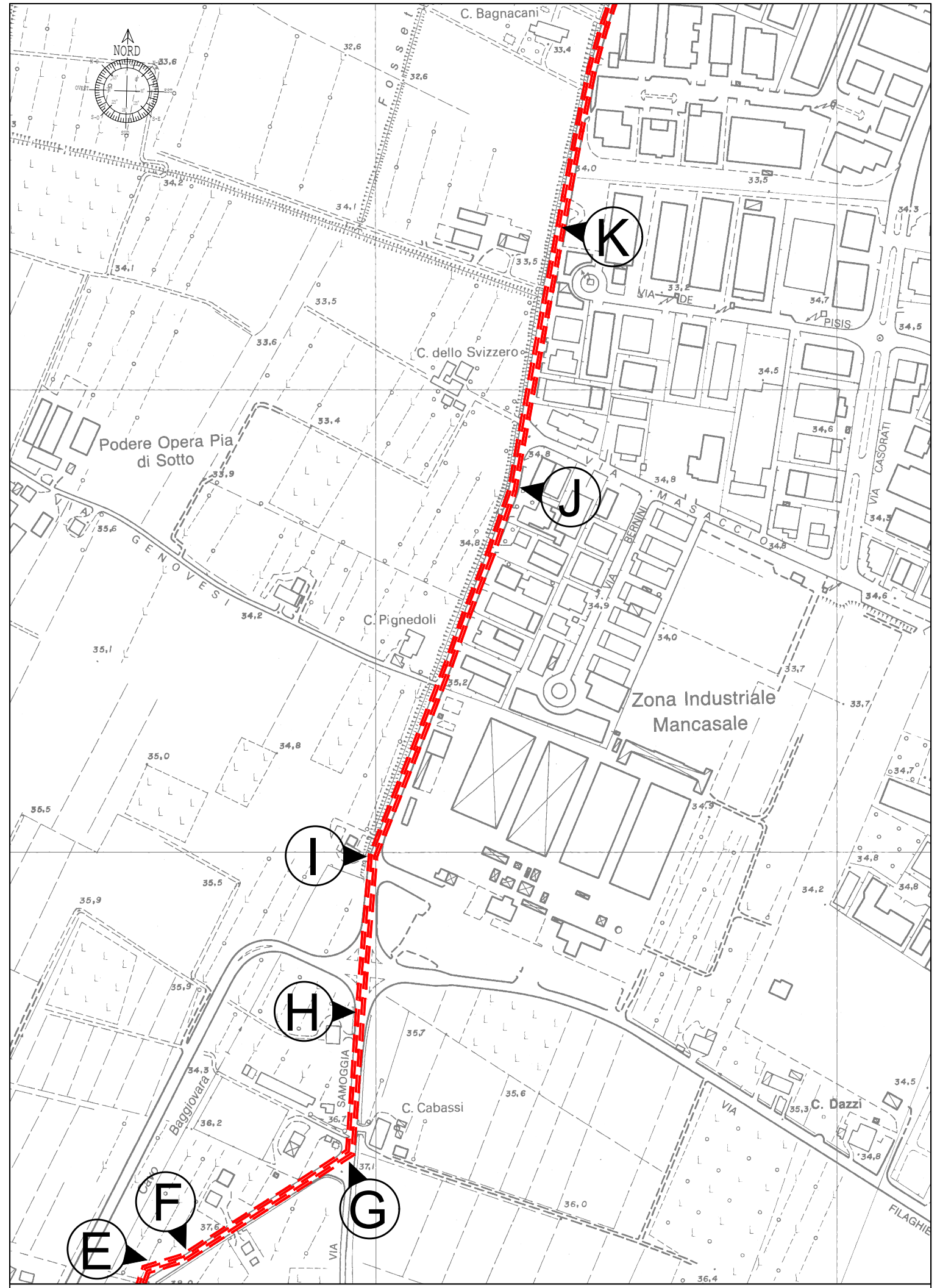
	Linee a 15 kV			Sostegno		Cabine elettriche	
	Linea aerea in conduttori nudi	Cavo aereo elicord	Cavo sotterraneo	Palo	Traliccio	su palo	in muratura o prefabbricate
Esistente							
In progetto							
Da demolire							

Localizzazione dell'area interessata











PSC

PIANO STRUTTURALE COMUNALE
DI REGGIO EMILIA



P7.3 Nord

Vincoli infrastrutturali

scala 1:10000

ADOTTATO DAL C.C. CON DELIBERA N. 5835/87 DEL 06/04/2009

APPROVATO DAL C.C. CON DELIBERA N. 5167/70 DEL 05/04/2011

SINDACO
GRAZIANO DELRIO

ASSESSORE URBANISTICA ED EDILIZIA
UGO FERRARI

DIRETTORE DELL'AREA
PIANIFICAZIONE STRATEGICA
Arch. Massimo Magnani

COORDINAMENTO GENERALE E RUP
DIRIGENTE DEL SERVIZIO
PIANIFICAZIONE E QUALITA' URBANA
Ing. Maria Sergio

CONSULENTE GENERALE
Prof. Arch. Giuseppe Campos Venuti

CONSULENTE URBANISTICO
TECNICOOP Bologna
Arch. Rudi Fallaci

Depuratori



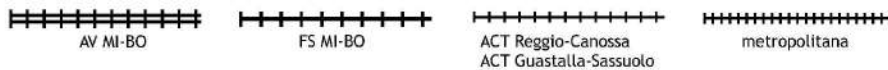
localizzazione e fasce di rispetto assoluto con vincolo di inedificabilità in applicazione della deliberazione del Comitato dei Ministri per la tutela delle acque dall'inquinamento del 4 febbraio 1977 - Allegato 4 - Norme tecniche generali per la regolamentazione dell'installazione e dell'esercizio degli impianti di fognatura e depurazione 1.2. Condizioni ambientali e zone di rispetto.

Punti di captazione acque ad uso umano (pozzi)

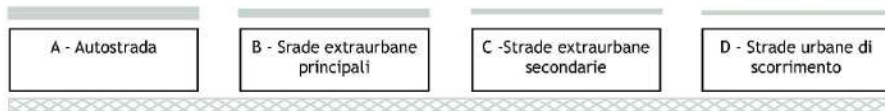


pozzi e fasce di rispetto individuate in applicazione del D. Lgs. 152/99 - Art. 21 Disciplina delle aree di salvaguardia delle acque superficiali e sotterranee destinate al consumo umano.

Infrastrutture ferroviarie



Infrastrutture viarie



Fasce di rispetto stradale

Classificazione della rete stradale ai sensi dell'art. 2.1 "Classificazione delle strade urbane" del Regolamento viario del Comune di Reggio Emilia (ver. 3.3) del Maggio 2010.

Determinazione delle fasce di rispetto stradale ai sensi dell'art. 3.2 "Fasce di pertinenza e di rispetto stradale, aree di visibilità" del Regolamento viario del Comune di Reggio Emilia (ver. 3.3) del Maggio 2010.

Sistema adduzione gas naturale



Sistema adduzione acqua



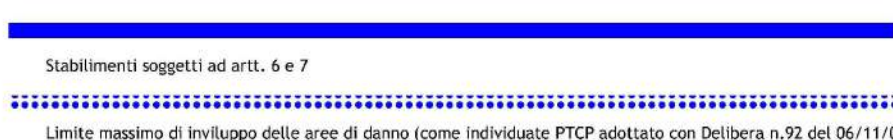
Sistema del teleriscaldamento










Sistema fognario



Industrie a rischio di incidente rilevante ai sensi del D.Lgs. 334/99 e s.m.i.



Linee elettriche


380kV - altissima tensione terna singola

132kV - alta tensione terna singola

132kV - alta tensione terna doppia, esistente e di progetto

132kV - alta tensione interrato

15kV - media tensione aereo e media tensione in cavo aereo

15kV - media tensione in cavo interrato

15kV - media tensione non agganciato

Le fasce laterali di rispetto per gli elettrodotti andranno determinate secondo la metodologia approvata dal D.M. del 29 maggio 2008. Recepta a livello regionale dalla D.G.R. 1138/08.

Cabine primarie o stazioni AT e AAT





Esistenti

In progetto

Cabine primarie o stazioni AT e AAT


Corridoi di fattibilità nuove linee alta tensione

Aeroporto

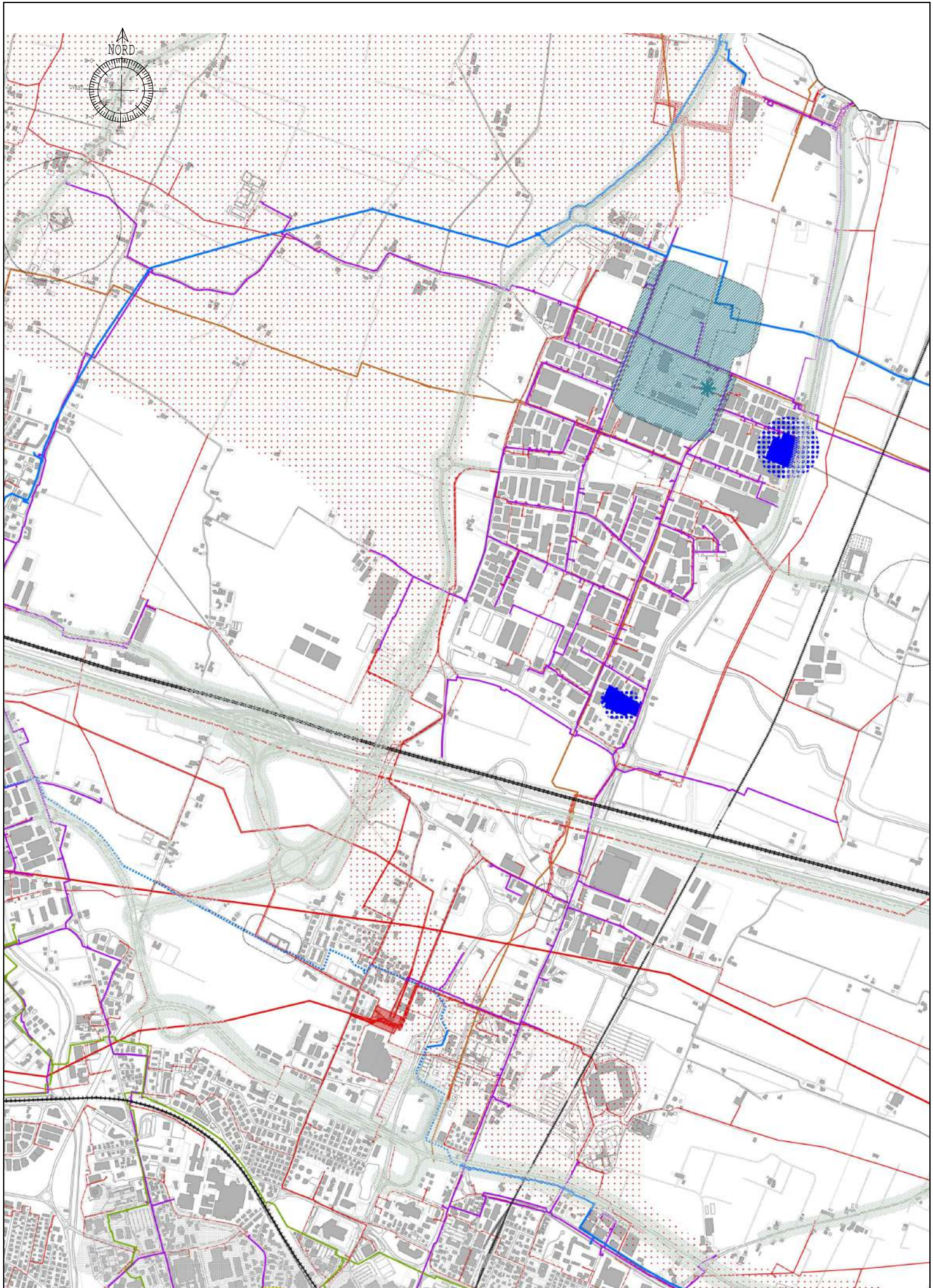

Zona A

Zona B

Zona C

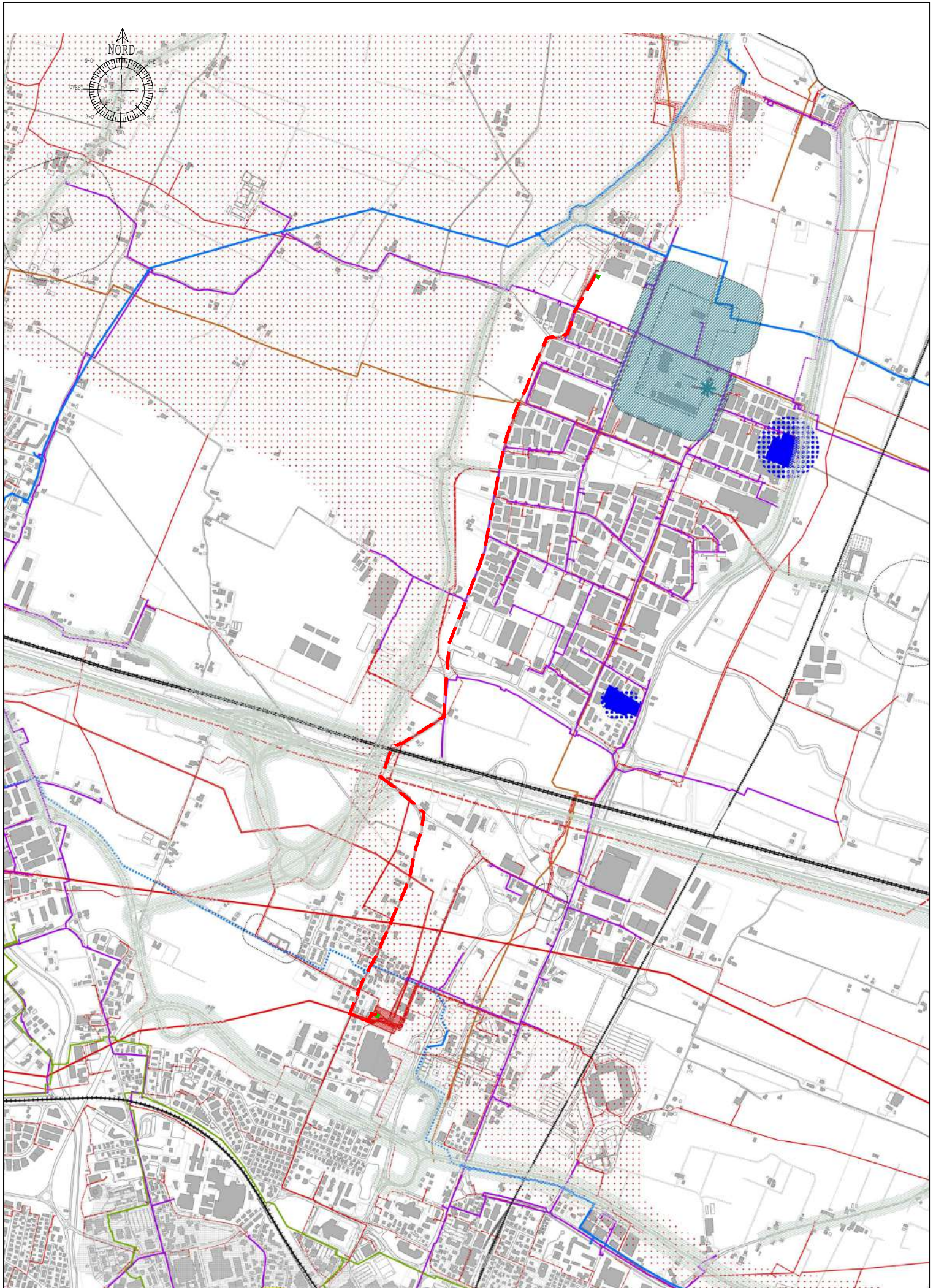
Cimiteri


Fascia di rispetto
zona di rispetto prevista al comma 1 dell'art. 57 del D.P.R. n. 285 del 1990 e dall'art. 338 del testo unico delle leggi sanitarie, approvato con regio decreto 27 luglio 1934, n. 1265, e s.m.i.


Città storica

Territorio comunale







PIANO OPERATIVO COMUNALE
DI REGGIO EMILIA



PO.5

Localizzazione delle opere e dei servizi pubblici o di pubblico interesse

scala 1:20000

ADOTTATO DAL C.C. CON DELIBERA N. 31326/176 DEL 28/10/2013
APPROVATO DAL C.C. CON DELIBERA N. 9170/52 DEL 17/03/2014

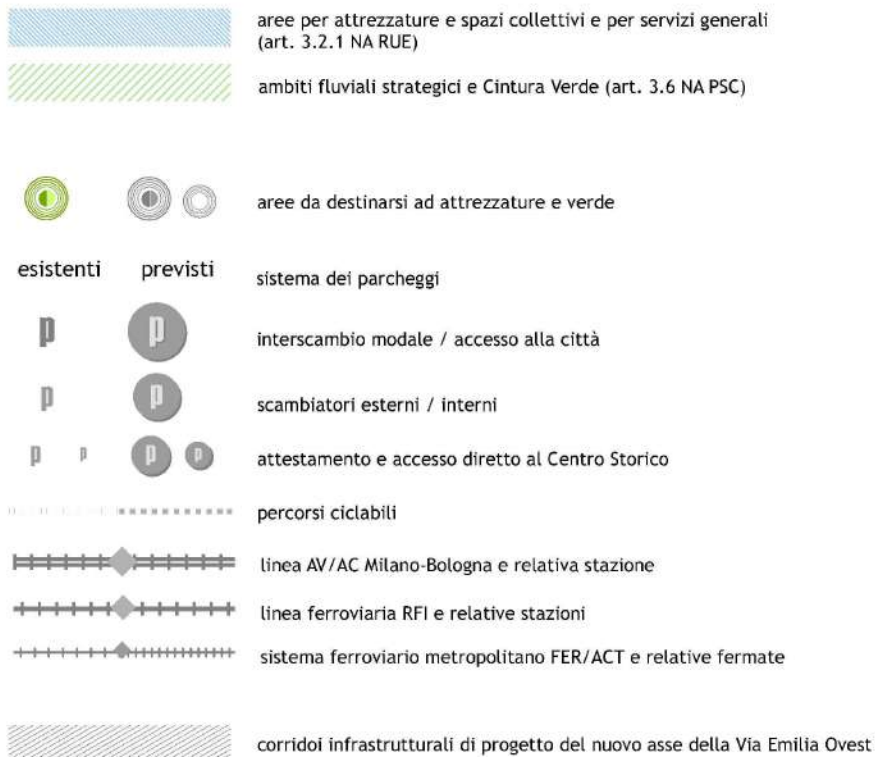
SINDACO VICARIO
UGO FERRARI

COORDINAMENTO GENERALE E RUP
DIRIGENTE DEL SERVIZIO
PIANIFICAZIONE E QUALITA' URBANA
Maria Sergio

DIRETTORE AREA PIANIFICAZIONE STRATEGICA
Massimo Magnani

coordinamento urbanistico	Elisa Iori
progettazione urbana	Valeria Spinato Marco Bertani, Matilde Bianchi, Francesca Bosonetto, Maddalena Fortelli, Marina Parmiggiani, Anna Scuteri, Paolo Tamagnini
valsat e paesaggio	Elisa Ferretti, Gianluca Galuppo, Cecilia Lirici, Anna Pratissoli, Moreno Veronese
elaborazione dati territoriali	Andrea Anceschi, Stella Ferrari, Mirco Lanzoni, Carlotta Morini, Mariapia Terenziani
coordinamento amministrativo	Giovanna Vellani Claudia Bortolani, Cristina Romani, Alessandra Sedezzari

consulenti per i documenti programmatici e di indirizzo
Prof. Arch. Giuseppe Campos Venuti, Arch. Rudi Fallaci TECNICOOP Bologna



**opere inserite nel Programma Triennale delle Opere Pubbliche
anni 2000/2013**

NC2005/0033-1	Parcheggi a servizio del Centro Storico: Zucchi
NC2006/0026-1	Parcheggio Reggia Ducale di Rivalta
2007_PG_A320-1	PRU Compagnoni. 2° stralcio (contratti di quartiere)
H/TOR/280-1	Cimitero Rivalta. Ampliamento
H/CHI/270-2	Residenze per anziani in località Villa Ospizio
H/ZIL/543-4	Riqualificazione Frazione Mancasale
H/CHI/503-1	Padiglione Vittorio Marchi. Recupero
M/684-1	Ampliamento della scuola "Madre Teresa di Calcutta" di Massenzatico
M/777-1	Programma integrato di promozione di edilizia residenziale sociale e di riqualificazione urbana - Recupero del V - VI stralcio del PRU Compagnoni
N/789-1	Riqualificazione funzionale e Paesaggistica di via Filangieri
M/784-2	PRU Villa Coviolo. Infrastrutturazione nuova area verde pubblico: Villa Coviolo

**opere inserite nel Programma Triennale delle Opere Pubbliche
anno 2013**

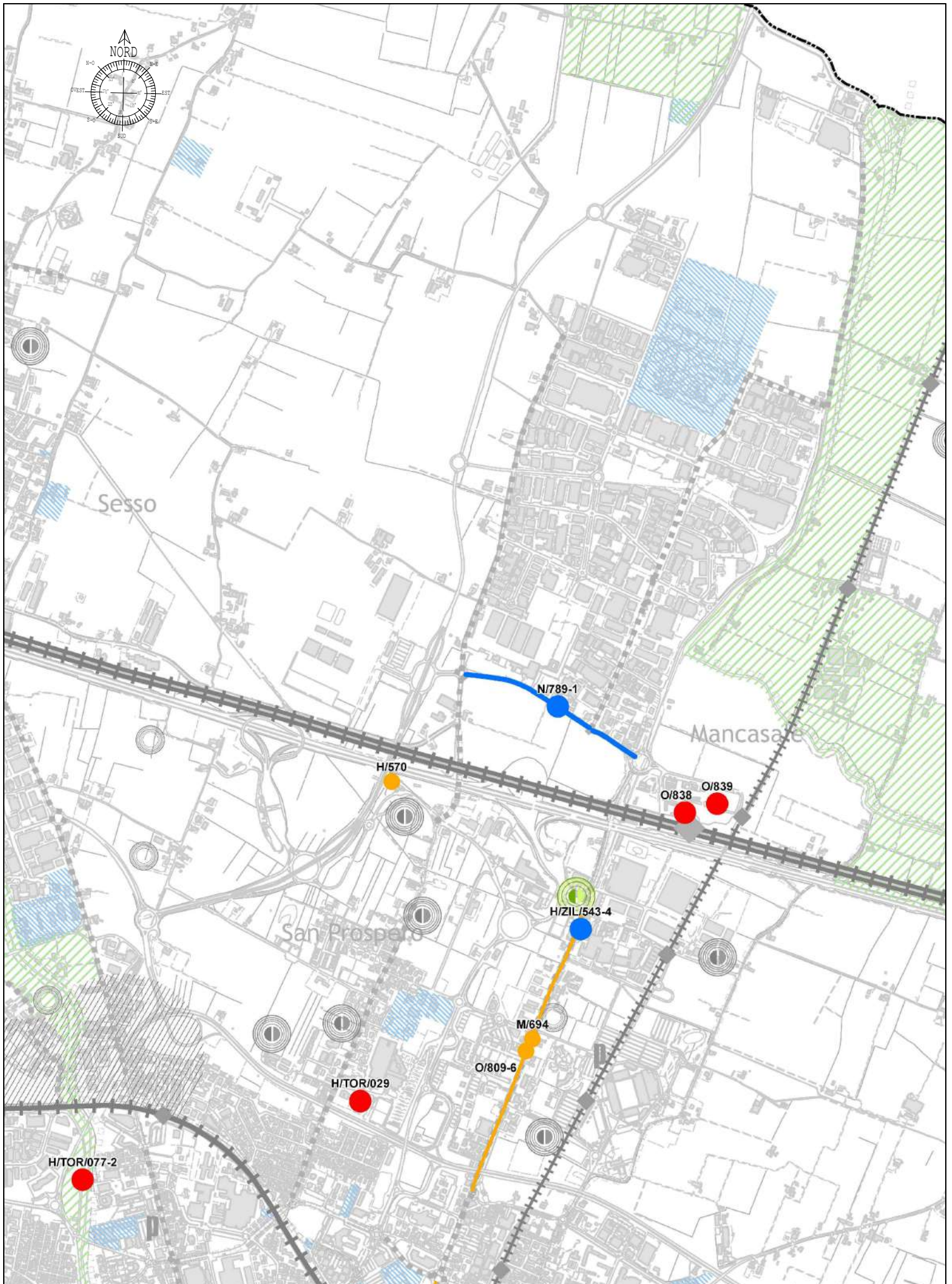
2013/PD/A337	Ampliamento Scuola Primaria al Malaguzzi
H/639	Ciclabili e riqualificazione Pratofontana
H/CHI/442-5	Nuovo accesso carrabile dell'Azienda Sanitaria e riqualificazione dell'accesso storico PRU complesso "S. Lazzaro"
H/TOR/029	Ampliamento scuola primaria San Prospero
H/TOR/077-2	Pista ciclopedonale lungo il Crostolo sino alla ferrovia. 2° stralcio
N/787-1	Centro culturale e biblioteca Casino dell'Orologio. 1° stralcio
O/795	Ampliamento Centro Incontri Reggio est
O/796	Piste ciclabili e ottimizzazioni stradali nell'area Roncocesi - Cavazzoli
O/800	Nuovo centro sociale a Pieve
O/811	Sede Municipale . Miglioramento sismico e completamento recupero Frumentaria e Blocco Nord. 1° stralcio
O/814	Nuovo forno crematorio a Coviolo
O/818-1	Cintura verde.Programma di rigenerazione paesaggistica dei Parchi fluviali Crostolo, Rodano e Modolena. 1° Stralcio Lotto 1A Parco del Rodano (da via Parisoli a via Monti)
O/818-3	Cintura verde.Programma di rigenerazione paesaggistica dei Parchi fluviali Crostolo, Rodano e Modolena. 1° Stralcio Lotto 2 Lungo i Bordi
O/818-4	Cintura verde.Programma di rigenerazione paesaggistica dei Parchi fluviali Crostolo, Rodano e Modolena. 1° Stralcio Lotto 3 Strada della Cavalla
O/818-5	Cintura verde.Programma di rigenerazione paesaggistica dei Parchi fluviali Crostolo, Rodano e Modolena. 1° Stralcio Lotto 4 Greenway del Modolena
O/819	Progetto integrato della ciclovia 7 (Reggio Emilia - Codemondo) e della Greenway del torrente Modolena
O/835	Lavori di manutenzione straordinaria e messa in sicurezza Scuola Primaria statale "d. Alighieri"
O/838	Opere di urbanizzazione presso stazione Reggio Emilia AV Mediopadana
O/839	Sistemazione aree esterne stazione Reggio Emilia AV Mediopadana
O/849	Pista ciclopedonale Masone - Bagno Ciclovia 1. 3° stralcio 1° lotto

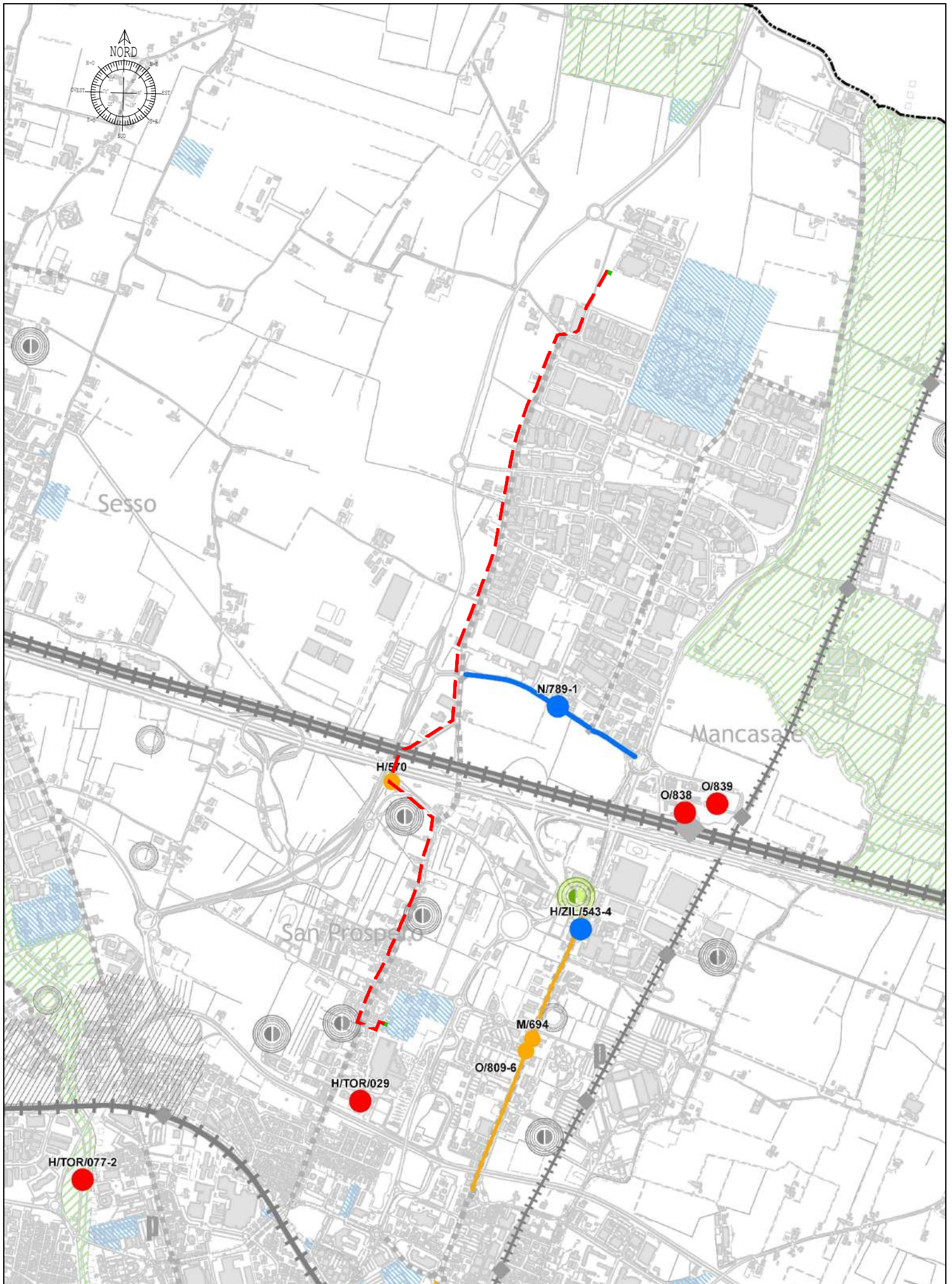
● opere inserite nel Programma Triennale delle Opere Pubbliche
anni 2014/2015

N/743	Complesso scolastico Cà Bianca - Adeguamento normativo, sicurezza, antincendio, rimozione amianto - barriere architettoniche 2° stralcio
N/787-2	Centro culturale e biblioteca Casino dell'Orologio. 2° stralcio
O/666	Parcheggio scambiatore via B. Croce
O/797	Riqualificazione della frazione di Roncocesi
O/809-1	Area Nord. Programma di Rigenerazione Urbana Area Reggiane. Riqualificazione e trasformazione piazzale Europa nel centro fisico del Parco della Conoscenza_Innovazione_Creatività. 1° stralcio
O/809-2	Area Nord. Programma di Rigenerazione Urbana Area Reggiane. Riqualificazione architettonica e funzionale del capannone 18 nell'area delle ex Officine Meccaniche Reggiane.
O/809-4	Area Nord. Programma di Rigenerazione Urbana Area Reggiane. Riapertura, riqualificazione morfologica e riorganizzazione funzionale del braccio storico di viale Ramazzini.
O/818-6	Cintura verde.Programma di rigenerazione paesaggistica dei Parchi fluviali Crostolo, Rodano e Modolena. 2° Stralcio
O/829	Rimozione e smaltimento amianto Scuola Primaria "Giosuè Carducci" di via Campo Samarotto
O/831	Rimozione e smaltimento amianto Palestra della Scuola Secondaria di 1° Grado "G. Galilei" di via Cassala
O/832	Rimozione e smaltimento amianto Palestra della Succursale ella Scuola Secondaria di 1° Grado "G. Galilei" di via Beethoven a Massenzatico
O/841	Piano annuale beni culturali eventi sismici maggio 2012. Chiesa di San Giorgio
O/842	Piano annuale beni culturali eventi sismici maggio 2012. Teatro Municipale "Romolo Valli"
O/843	Piano annuale beni culturali eventi sismici maggio 2012. Cimitero monumentale - cimitero - ingresso monumentale
O/844	Piano annuale beni culturali eventi sismici maggio 2012. Cimitero monumentale - cimitero - galleria
P/802	Interventi di riqualificazione del sistema Infrastrutturale e scolastico. Scuole Dante Alighieri e G. Pascoli
P/836	Opere di completamento Crematorio a Coviolo. 1° stralcio
P/850	Ampliamento Cimitero di Sabbione
P/860	Biblioteca Panizzi. Adeguamento impianti tecnologici, ristrutturazione e manutenzione straordinaria
P/861	Restauro e recupero funzionale Chiostrì di San Pietro. 1° stralcio
P/862	Palazzo San Francesco. Restauro e valorizzazione collezioni storiche. 2° stralcio
H/570	Opere di mitigazione Zona Nord. 1° stralcio
H/ZIL/542	Riorganizzazione della viabilità tra le vie Makallè, Regina Margherita, G. Sforza
H/ZIL/543-3	Tratto di pista ciclopedonale a collegamento tra le diverse zone della Frazione di Gavassa
I/222	Riqualificazione viale Isonzo
I/230	Viale Umberto 1° Completamento intervento
I/528	Campo di Marte. Realizzazione di sottopasso ferroviario
L/009	Realizzazione fermata ferroviaria all'altezza di via A. Cugini
L/459	Scuola secondaria di primo grado L. da Vinci manutenzione straordinaria 2° stralcio
L/557	Completamento riqualificazione via Emilia Ospizio
L/677	Nuovo cimitero di Coviolo. Ampliamento
M/687	Riqualificazione viale Quattro Novembre - piazza G. Marconi
M/694	Riqualificazione (idraulica - ambientale) di via Gramsci
N/736	Fabbricato via Mazzacurati. Messa in sicurezza
O/793	Parcheggio scambiatore a raso angolo via L. Francia - via Inghilterra
O/809-3	Riqualificazione e trasformazione piazzale Europa nel centro fisico del Parco della Conoscenza_Innovazione_Creatività. 2° stralcio
O/809-5	Area Nord. Programma di Rigenerazione Urbana Area Reggiane. Ciclopedonale di collegamento Area Reggiane - Stazione FFSS. Stralcio 1
O/809-6	Area Nord. Programma di Rigenerazione Urbana Area Reggiane. Riqualificazione di via Gramsci
O/809-7	Area Nord. Programma di Rigenerazione Urbana Area Reggiane. Realizzazione del sottopasso di collegamento con i viali della Circonvallazione in corrispondenza di via Lama Golese
P/799	Riorganizzazione viabilità via D.F. Cecati
Q/798	Completamento lavori Museo Palazzo San Francesco
Q/858	Nuova scuola Secondaria di 1° grado in località villa Bagno

● opere per la cui realizzazione si appone il vincolo espropriativo

H/TOR/243	Bretella di Rivalta. Realizzazione strada di collegamento tra via Della Repubblica e via Bedeschi
1-5185/0	Provincia di Reggio Emilia - Collegamento della Variante di Canali con via del Buracchione











POC Elaborato PO.5







Localizzazione delle opere e dei servizi pubblici o di pubblico interesse - STATO DI PROGETTO 1:20000/15/22

Legenda

Beni soggetti a vincolo paesaggistico ai sensi del D.Lgs 42/2004



-  Art. 136 lett. a) - alberature di pregio tutelate
-  Art. 136 lett. c) e d) - aree dichiarate di notevole interesse pubblico dal DM 1 agosto 1985 ai sensi della L. 1497/39 ("Galassini")
-  Art. 142 c.1 lett. c) - corsi d'acqua già vincolati ai sensi della L.431/84 ("Galasso")
-  Fasce indicative di valenza del vincolo "Galasso"
-  Art. 142 c.1 lett. g) - territori coperti da foreste e da boschi
-  Art. 142 c. 1 lett. m) - zone di interesse archeologico tutelate con provvedimento ministeriale

Struttura del territorio e tutele paesaggistico ambientali



-  Zone di tutela dei caratteri ambientali di laghi, bacini e corsi d'acqua- tutela assoluta A (art. 40.a del PTCP)
-  Zone di tutela dei caratteri ambientali di laghi, bacini e corsi d'acqua - tutela ordinaria B (art. 40.b del PTCP)
-  Invasi ed alvei di laghi, bacini e corsi d'acqua (art. 41 del PTCP)
-  Zone di particolare interesse paesaggistico-ambientale (art. 42 del PTCP)
-  Zone di particolare interesse paesaggistico-ambientale: integrazioni PUG
-  Dossi di pianura (art.43 del PTCP)

Siti di Importanza Comunitaria - SIC (art. 89 del PTCP)

Siti facenti parte della Rete Natura 2000 - D.G.R. n. 167/2006



-  IT4030007 - Fontanili di Corte Valle RE
-  IT4030021 - Rio Rodano, fontanili di Fogliano e Ariolo e oasi di Marmirolo

Aree di Riequilibrio Ecologico - ARE (art. 88 del PTCP)








-  riconosciute dalla Regione Emilia-Romagna
-  aree di reperimento per le quali sono avviate procedure di riconoscimento ad ARE

Zone di tutela naturalistica (art. 44 del PTCP)

Oasi naturalistiche (art. 88 del PTCP)

-  esistenti: oasi naturalistica di Marmirolo e relativo ampliamento
-  in progetto: oasi del "Gruccione"

Piante e filari monumentali, meritevoli di tutela e alberature di pregio (art. 38 del PTCP)



-  alberi monumentali tutelati con provvedimenti regionali ai sensi della L.R. 2/1977
-  piante meritevoli di tutela individuate dal PTCP
-  alberature di pregio individuate dal PUG
-  filari monumentali tutelati con provvedimenti regionali ai sensi della L.R. 2/1977
-  filari meritevoli di tutela individuati dal PTCP
-  filari di pregio individuati dal PUG
-  macchie boscate con elementi alberati o di pregio individuate dal PUG

Tutela delle acque

Fontanili (art. 82 del PTCP)

-  testa
-  asta

Fontanili: zone di tutela

-  tutela assoluta
-  area di rispetto, art. 82 c. 6 del PTCP

Zone di protezione delle acque sotterranee nel territorio di pedecollina-pianura (art. 82 del PTCP)



-  settore di ricarica A
-  settore di ricarica B

Classi di infiltrazione potenziale comparativa (art. 82 del

-  alta
-  moderata
-  bassa

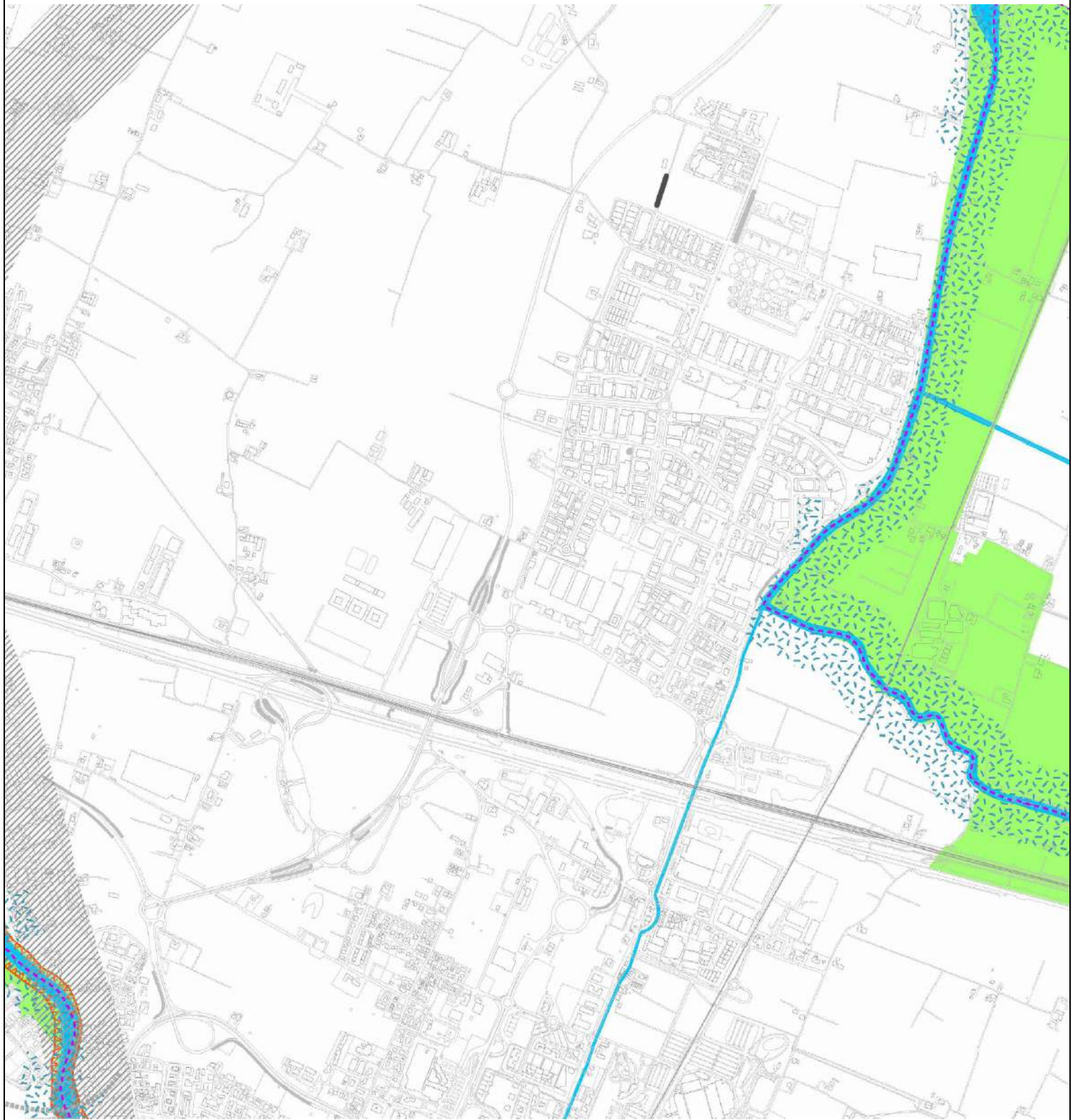
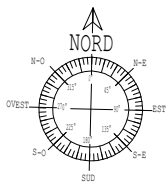
 Zone Vulnerabili da Nitrati di origine agricola (art. 80 del

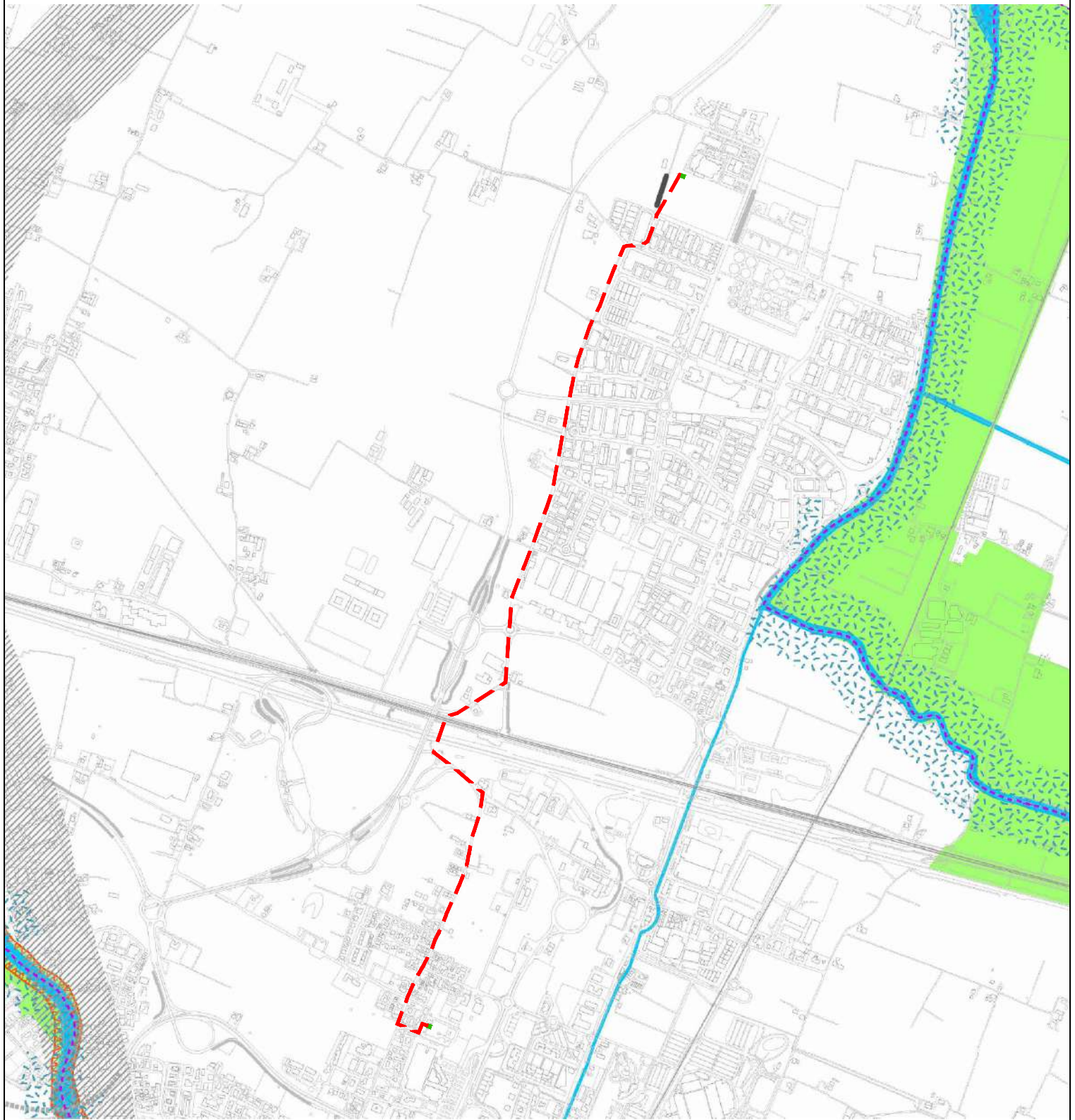
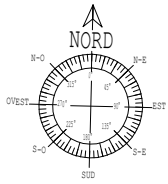
Pozzi ad uso acquedottistico (art. 79 del PTCP)
cfr. elaborato TV.2 Rispetti

-  localizzazione pozzi e fascia di rispetto assoluto
-  fascia di rispetto

 Città storica

 Territorio comunale







PTCP 2016

PIANO TERRITORIALE DI COORDINAMENTO PROVINCIALE
Variante Specifica ex Articolo 27 bis L.R. n° 20/2000



PROVINCIA DI REGGIO EMILIA

VARIANTE SPECIFICA

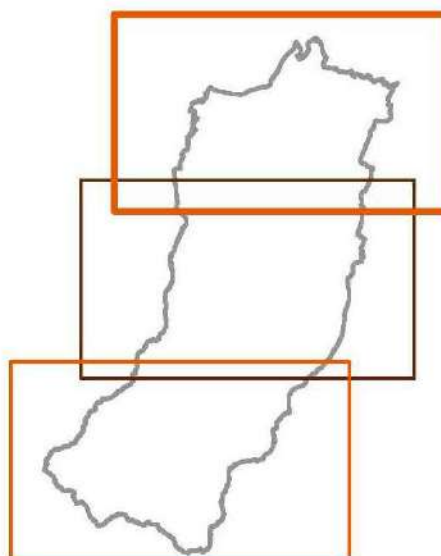
(ex art. 27 bis L.R. 20/2000)

IL PRESIDENTE DELLA PROVINCIA
Giammaria Manghi

IL CONSIGLIERE DELEGATO
Alessio Mammi

IL DIRIGENTE SERVIZIO
PIANIFICAZIONE TERRITORIALE
Arch. Anna Campeol

IL RESPONSABILE DEL
PROCEDIMENTO
Dott.Urb. Renzo Pavignani



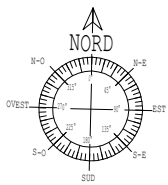
Adottato dal
Consiglio Provinciale
con atto n.2 del 15/02/2018

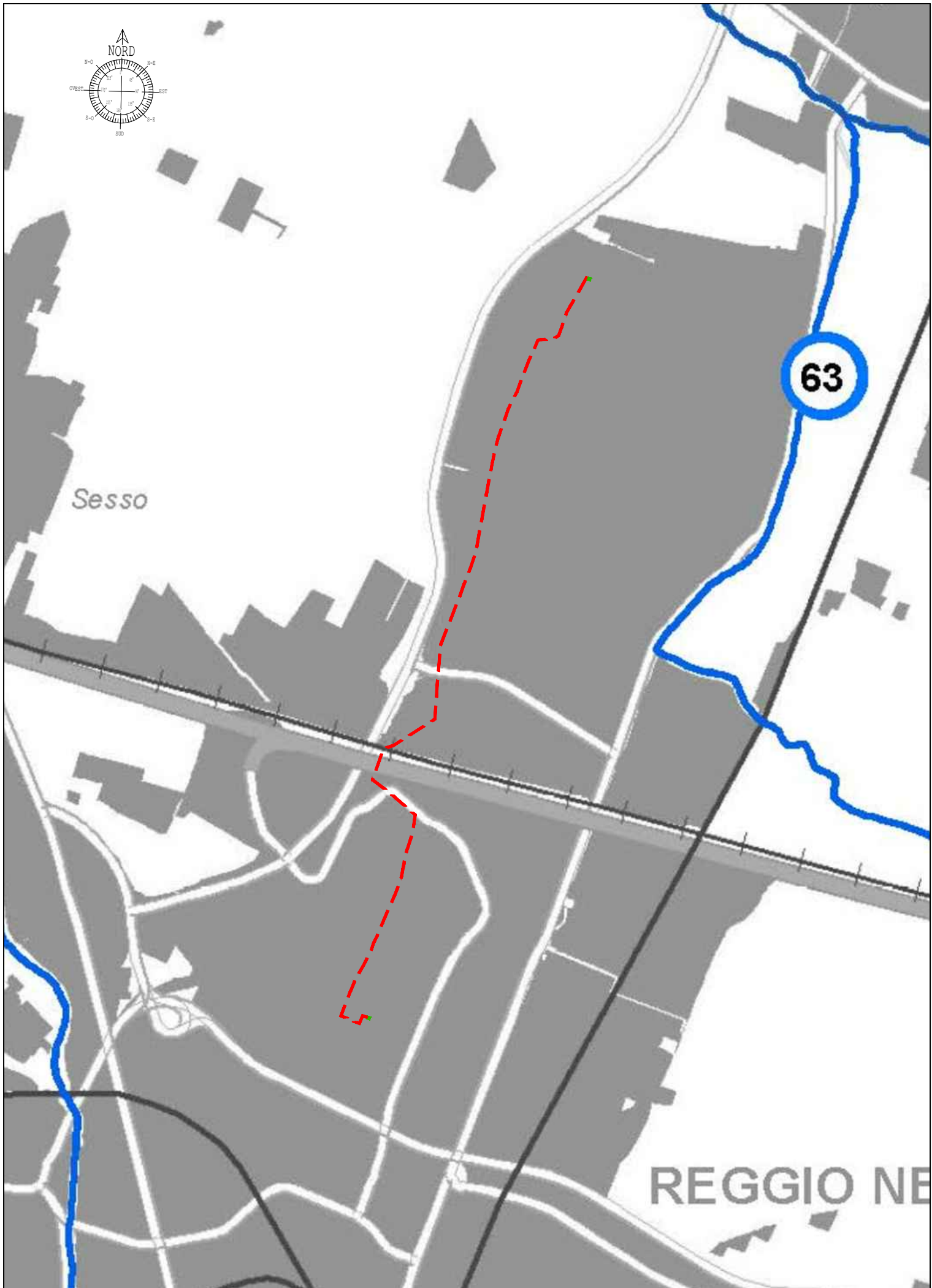
Approvato dal
Consiglio Provinciale
con atto n.25 del 21/09/2018

**Carta dei beni paesaggistici
del territorio provinciale**

SCALA 1:50.000

P4
CENTRO





Relazione

Analisi del PSC - Elaborato P7.3 Nord - Vincoli infrastrutturali

Le aree interessate dal progetto vengono individuate nel P.S.C. del Comune di Reggio nell'Emilia come:

- Infrastrutture ferroviarie - AV MI-BO
- Infrastrutture viarie - Autostrada
- Sistema adduzione gas naturale - Grado di rilevanza alto
- Sistema adduzione acqua - elementi infrastrutturali in progetto
- Linee elettriche
- Cabine primarie o stazioni AT e AAT - Esistenti e corridoi di fattibilità nuove linee alta tensione

Analisi del POC - Elaborato PO.5 - Localizzazione delle opere e dei servizi pubblici o di pubblico interesse

Il tracciato in progetto non interessa ambiti inseriti nel POC - Elaborato PO.5 del Comune di Reggio nell'Emilia adottato come ultima variante con delibera di Giunta Comunale n. 9170/52 del 17/03/2014.

Analisi del PTCP - Tavola 4P - Carta dei beni paesaggistici del territorio provinciale

Il tracciato in progetto non interessa ambiti inseriti nel PTCP della Provincia di Reggio Emilia approvato con Delibera del Consiglio Provinciale n.25 del 21/09/2018:

Analisi del PUG - Tavola 3 - Tavola dei Vincoli - Tutele paesaggistico ambientali e Vincoli paesaggistici

Il tracciato in progetto non interessa ambiti inseriti nel PUG - Tavola dei Vincoli del Comune di Reggio nell'Emilia adottato come ultima variante con delibera di Giunta Comunale n.178/2021 del 07/10/2021.

In considerazione delle soluzioni tecniche adottate e delle norme degli strumenti urbanistici del Comune, si può affermare che i lavori previsti siano conformi agli strumenti urbanistici stessi.

Ad opere ultimate non vi sarà alcuna alterazione sensibile dello stato dei luoghi né modifica permanente della morfologia del terreno e degli assetti vegetazionali, pertanto l'intervento rientra fra quelli esclusi dall'autorizzazione paesaggistica ai sensi del D.P.R. 31/2017.

Si sottolinea che, essendo totalmente la linea in cavo interrato non vi sarà alterazione dei luoghi e non verrà in alcun modo modificato lo skyline dell'area.

Le linee elettriche a 15 kV in cavo elicordato sono esenti dal calcolo della DPA ai sensi del D.M.29/05/2008, pertanto nella Tavola "STATO DI PROGETTO" viene indicato solo il tracciato dell'elettrodotto in progetto.

La fascia di asservimento, data dalle caratteristiche dell'impianto in progetto è da considerarsi pari a m 2 per parte (4,00 m complessivi) dall'asse dell'elettrodotto.

Tale fascia non sarà in alcun modo delimitata fisicamente.

Nella fascia asservita non potranno essere eseguite opere che ostacolino e/o diminuiscano il regolare esercizio in sicurezza dell'elettrodotto.

In considerazione delle finalità e delle soluzioni tecniche adottate nel corso della progettazione e delle previsioni e dei vincoli contenuti nelle Norme Tecniche di Attuazione del PUG, si può affermare che i lavori previsti sono conformi alle prescrizioni ed alle normative del Piano stesso.