

Ufficio provinciale di: REGGIO NELL'EMILIA  
Protocollo n:  
Data:  
Codice file PREGEO: 14.783.232

Pag. 1 di 11

---

**Dichiarazione sostitutiva dell'atto di notorietà**  
**(Art. 47 D.P.R. 28 dicembre 2000, n. 445)**

Il sottoscritto ARCHITETTO BENEVELLI MARCO iscritto con il num. 628 della provincia di REGGIO NELL'EMILIA, consapevole delle sanzioni penali richiamate dall'art. 76 del D.P.R. 28 dicembre 2000, n. 445, in caso di dichiarazioni mendaci, ai sensi e per gli effetti di quanto stabilito dall' art. 47 del medesimo decreto

**DICHIARA**

---

- Che il modello unico catastale, inoltrato per via telematica, è la rappresentazione informatica dei documenti cartacei originali sottoscritti dai soggetti obbligati, ai sensi del decreto del Ministro delle finanze del 19 aprile 1994, n. 701;

---

- Che, in coerenza con la tipologia indicata in riga 9 del libretto delle misure, il documento è oggetto di deposito presso il comune competente ai sensi dell'art. 30, comma 5, del D.P.R. 6 giugno 2001, n. 380.

---

- Che la presentazione dei documenti è effettuata su incarico dei soggetti obbligati.

**Dichiarazione sostitutiva di certificazioni**  
**(Art. 46 D.P.R. 28 dicembre 2000, n. 445)**

Il sottoscritto ARCHITETTO BENEVELLI MARCO iscritto con il num. 628 della provincia di REGGIO NELL'EMILIA, consapevole delle sanzioni penali richiamate dall'art. 76 del D.P.R. 28 dicembre 2000, n. 445, in caso di dichiarazioni mendaci, ai sensi e per gli effetti di quanto stabilito dall' art. 46 del medesimo decreto

**DICHIARA**

---

- Che la qualifica professionale, il numero di iscrizione all'albo e il collegio o l'ordine di appartenenza sono quelli indicati nella pagina - Informazioni generali - del documento.

- Di non essere destinatario di provvedimenti di sospensione dall'esercizio della professione o di cancellazione dall'albo professionale.

**Particelle**

Comune: REGGIO NELL'EMILIA

Sez. Censuaria:

Foglio: 0440

Particelle: 257

**Firma delle parti o loro delegati**

Il/I sottoscritto/i dichiara/no di essere a conoscenza del contenuto del presente atto di aggiornamento

COMUNE DI REGGIO EMILIA, REGGIO NELL'EMILIA (RE) 00145920351  
Proprieta' per 1/1  
FIRMA ARCHITETTO ANDREA ILLARI  
IN QUALITA DI DIRIGENTE DELEGATO

Firma

**Tecnico redattore**

Tecnico: BENEVELLI MARCO

Qualifica: ARCHITETTO

Provincia: REGGIO NELL'EMILIA

N. iscrizione: 628

Cod. Fisc.: BNMRC78L30H223V

Inizio e data

Finito e firma



Ufficio provinciale di: REGGIO NELL'EMILIA  
 Protocollo n:  
 Data:  
 Codice file PREGEO: 14.783.232

Pag. 3 di 11

*Dati generali del tipo*

Comune:	REGGIO NELL'EMILIA	Sez. Censuaria:	
Foglio:	0440	Particelle:	257
Tecnico:	BENEVELLI MARCO	Qualifica:	ARCHITETTO
Provincia:	REGGIO NELL'EMILIA	N. iscrizione:	628

**Modello censuario**

**Frazionamento**

Operazione	Identificativo						Superficie				Dati Censuari		Lotti	
	Sezione	Foglio	Originale		Provvisorio	Proposto	m <sup>2</sup>			Natura	Qualità	Classe	Provvisorio	Proposto
			principale	sub			ha	a	ca					
O		0440	257	000			00000	14	92	SN	003	01		
S		0440	257	000			00000	00	00		000			
C		0440		000	a	AAA	00000	13	88	SN	003	01		
C		0440		000	b	BBB	00000	00	55	SR	003	01		
C		0440		000	c	CCC	00000	00	47	SN	003	01		
C		0440		000	d	DDD	00000	00	02	SN	003	01		

*Informazioni Complementari*

Ufficio provinciale di: REGGIO NELL'EMILIA

Protocollo n:

Data:

Codice file PRGEO: 14.783.232

Pag. 4 di 11

*Dati generali del tipo*

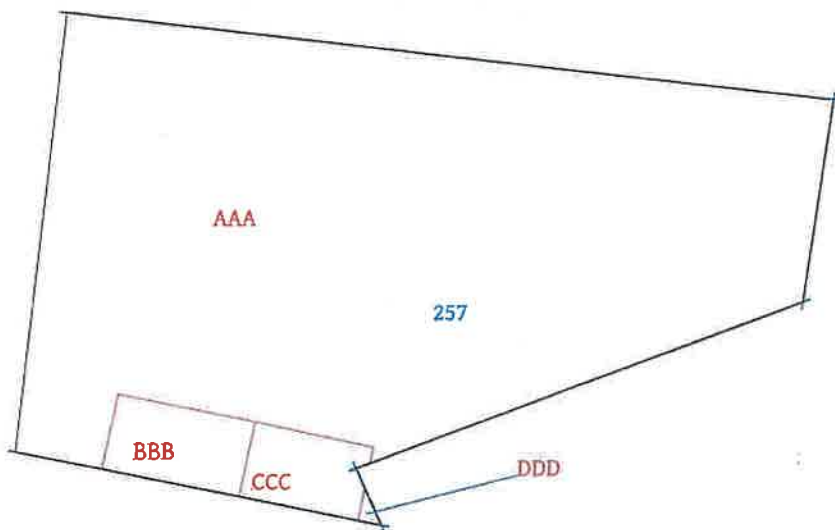
Comune: REGGIO NELL'EMILIA  
Foglio: 0440  
Tecnico: BENEVELLI MARCO  
Provincia: REGGIO NELL'EMILIA

Sez. Censuaria: 257  
Particelle: ARCHITETTO  
Qualifica: 628  
N. iscrizione: 628

**Proposta di aggiornamento cartografico: Rappresentazione grafica**

*I punti di appoggio e le nuove linee da introdurre in mappa sono descritte nel LIBRETTO DELLE MISURE*

Scala 1 : 500



Ufficio provinciale di: REGGIO NELL'EMILIA  
 Protocollo n:  
 Data:

Codice file PREGEO: 14.783.232

Pag. 5 di 11

*Dati generali del tipo*

Comune:	REGGIO NELL'EMILIA	Sez. Censuaria:	
Foglio:	0440	Particelle:	257
Tecnico:	BENEVELLI MARCO	Qualifica:	ARCHITETTO
Provincia:	REGGIO NELL'EMILIA	N. iscrizione:	628

**Proposta di aggiornamento cartografico: Rappresentazione alfa-numerica**

*Estratto di mappa*


Rilasciato dall'UP di REGGIO NELL'EMILIA

Protocollo: RE0107216/2025 Data: 02/10/2025 Codice Riscontro: 34306114842523

8|1X|4954243.635|1627940.011|  
 8|2X|4954211.971|1627936.819|  
 8|3X|4954206.645|1627962.891|  
 8|4X|4954210.744|1627961.068|  
 8|5X|4954216.694|1627976.839|  
 8|6X|4954222.610|1627992.513|  
 8|7X|4954237.151|1627994.500|  
 7|8|1X|2X|3X|4X|5X|6X|7X|1X|NC|257|257|1479|  
 6|DITTA|257|COMUNE DI REGGIO EMILIA, REGGIO NELL'EMILIA (RE)|0014592035|Proprieta' per 1/1|  
 6|PARTICELLA|257|01|SEMIN ARBOR |1492|1479|15.41|15.41|SN|  
 6|PFCART|PF03/0440/H223|4954190.189|1627542.280|  
 6|PFCART|PF04/0440/H223|4954790.277|1627592.915|  
 6|PFCART|PF05/0440/H223|4954575.579|1627240.387|  
 6|PFCART|PF06/0440/H223|4955069.747|1627170.293|  
 6|PFCART|PF07/0440/H223|4954252.419|1627358.360|  
 6|PFCART|PF08/0440/H223|4954461.578|1627469.842|  
 6|PFCART|PF09/0440/H223|4954578.711|1627878.787|  
 6|ZONA|1 - Zona Urbana o di espansione urbanistica|  
 6|DISTORSIONE|1.52|  
 6|SCALAORIGINARIA|2000|  
 6|INQUADRAMENTO|4954527.5|1627547.66|0.1693333333|0|0|0|

*Estratto di mappa aggiornato*

8|PF09/0440/H223\*|4954579.080|1627880.304|  
 8|379\*|4954206.973|1627961.284|  
 8|378\*|4954212.309|1627962.273|  
 8|375\*|4954216.120|1627944.029|  
 8|PF05/0700/H223\*|4954259.457|1627624.107|  
 8|376\*|4954214.126|1627953.801|  
 0|0\*|4954211.119|1627962.061|  
 8|2\*|4954209.312|1627961.705|  
 8|PF03/0440/H223\*|4954192.175|1627540.819|  
 8|PF08/0460/H223\*|4954145.859|1628365.421|  
 8|374\*|4954210.723|1627942.928|  
 8|377\*|4954208.730|1627952.685|  
 6|PV|359\*|3X|  
 7|11|7X|1X|2X|374\*|NC|AAA|257|1375|  
 7|0|375\*|376\*|378\*|3\*|RC|  
 7|0|5X|6X|7X|NC|  
 7|5|374\*|377\*|NC|BBB|257|55|  
 7|0|376\*|375\*|374\*|RC|  
 7|8|4X|3\*|NC|CCC|257|47|  
 7|0|378\*|376\*|377\*|RC|  
 7|0|379\*|NC|  
 7|0|2\*|RC|  
 7|0|4X|NC|  
 7|4|3X|2\*|NC|DDD|257|2|



**TIPO FRAZIONAMENTO**  
**Elaborati Tecnici**  
*Informazioni geometriche*

Ufficio provinciale di: REGGIO NELL'EMILIA

Protocollo n:

Data:

Codice file PREGEO: 14.783.232

Pag. 6 di 11

---

*Dati generali del tipo*

---

Comune: REGGIO NELL'EMILIA  
Foglio: 0440  
Tecnico: BENEVELLI MARCO  
Provincia: REGGIO NELL'EMILIA

Sez. Censuaria:  
Particelle: 257  
Qualifica: ARCHITETTO  
N. iscrizione: 628

---

**Proposta di aggiornamento cartografico: Rappresentazione alfa-numerica**

---

7|0|379\*|RC|  
7|0|3%|NC|

Ufficio provinciale di: REGGIO NELL' EMILIA

Protocollo n:

Data:

Codice file PREGEO: 14.783.232

Pag. 7 di 11

*Dati generali del tipo*

Comune:	REGGIO NELL' EMILIA	Sez. Censuaria:	
Foglio:	0440	Particelle:	257
Tecnico:	BENEVELLI MARCO	Qualifica:	ARCHITETTO
Provincia:	REGGIO NELL' EMILIA	N. iscrizione:	628

0|22092025|45|H223|0440|257|BENEVELLI MARCO|ARCHITETTO|REGGIO NELL' EMILIA|  
9|60|10|20|1627500|PREGEO 10.00-C, APAG 2.15|FR|-|  
1|100|4461138.87,836117.00,4465138.95|0.000|  
6|L2|23092025-10:00|23092025-11:00|RTK|PDOP=2|  
2|1|7.854,54.984,-15.213|0,0,0,0,0|PDOP=2|2.000|VP|  
2|376|20.275,17.447,-20.686|0,0,0,0,0,0|PDOP=2|2.000|PL|  
2|375|20.625,7.600,-19.131|0,0,0,0,0,0|PDOP=2|2.000|PL|  
2|384|-4.345,55.067,-3.267|0,0,0,0,0,0|PDOP=2|2.000|VP grafica|  
2|383|-2.332,55.053,-5.238|0,0,0,0,0,0|PDOP=2|2.000|Marciapiede|  
2|382|18.942,54.908,-26.072|0,0,0,0,0,0|PDOP=2|2.000|VP grafica|  
2|379|24.050,25.897,-25.762|0,0,0,0,0,0|PDOP=2|2.000|PL|  
2|378|20.092,25.626,-21.865|0,0,0,0,0,0|PDOP=2|2.000|PL|  
2|377|24.069,16.942,-24.651|0,0,0,0,0,0|PDOP=2|2.000|PL|  
2|374|24.504,7.134,-22.960|0,0,0,0,0,0|PDOP=2|2.000|PL|  
2|PF08/0460/H223|-5.395,430.432,-75.016|0,0,0,0,0,0|PDOP=2|2.000|ASSE TRALICCI ENEL|  
2|PF09/0440/H223|-221.716,-97.181,238.070|0,0,0,0,0,0|PDOP=2|2.000|SF|  
2|358|-239.110,-92.606,254.247|0,0,0,0,0,0|PDOP=2|2.000|SF|  
2|359|24.016,27.284,-25.969|0,0,0,0,0,0|PDOP=2|2.000|REC|  
2|360|24.724,-2.056,-21.589|0,0,0,0,0,0|PDOP=2|2.000|REC|  
2|361|7.098,-4.649,-3.483|0,0,0,0,0,0|PDOP=2|2.000|SF ENEL|  
2|362|46.700,14.151,-46.278|0,0,0,0,0,0|PDOP=2|2.000|REC|  
2|PF05/0700/H223|46.760,-312.372,15.615|0,0,0,0,0,0|PDOP=2|2.000|SF|  
2|1003|105.428,-382.397,-31.553|0,0,0,0,0,0|PDOP=2|2.000|Aux|  
2|1004|102.579,-381.761,-28.866|0,0,0,0,0,0|PDOP=2|2.000|Aux|  
2|PF03/0440/H223|105.604,-387.105,-33.704|0,0,0,0,0,0|PDOP=2|2.000|SF|  
4|379|378|0|+S\*|  
5|2|3.28|0|PL p.to frazionamento|  
5|3|4.496|0|PL p.to frazionamento|  
6|LIMITE PARZIALE PARTICELLA 257|  
7|6|2|359|379|377|374|360|NC|  
6|LIMITE PARZIALE PARTIC. 454|  
7|2|382|359|NC|  
6|NUOVA PARTICELLA DERIVATA BBB PER CABINA ENEL|  
7|5|377|374|NC|BBB|357|  
7|0|375|376|377|RC|  
6|CONTORNO PARZIALE PARTICELLA DERIVATA PER CABINA FIMA REAL ESTATE|  
7|5|379|377|NC|  
7|0|376|378|3|RC|  
7|0|0|079|RD|  
8|PF03/0440/H223|4954196.362000|1627543.071000|52|SPIGOLO NORD-EST FABBR.|  
8|PF03/0440/H223|46.047000|04|QUOTA A TERRA|  
8|PF05/0700/H223|4954259.434000|1627624.767000|52|SPIGOLO SUD-OVEST FABBRICATO|  
8|PF05/0700/H223|44.136000|04|QUOTA A TERRA|  
8|PF09/0440/H223|4954581.331000|1627880.856000|52|SPIG. S/E FABBRICATO|  
8|PF09/0440/H223|43.513000|04|PIANO DI CAMPAGNA|  
8|PF08/0460/H223|4954148.734000|1628367.146000|52|ASSE TRALICCIO ENEL|  
8|PF08/0460/H223|44.423000|04|BASE TRALICCIO|

Ufficio provinciale di: REGGIO NELL'EMILIA

Protocollo n:

Data :

Codice file PREGEO: 14.783.232

Pag. 8 di 11

---

*Dati generali del tipo*

---

Comune: REGGIO NELL'EMILIA

Foglio: 0440

Tecnico: BENEVELLI MARCO

Provincia: REGGIO NELL'EMILIA

Sez. Censuaria:

Particelle: 257

Qualifica: ARCHITETTO

N. iscrizione: 628

---

**DICHIARAZIONI TECNICHE****Il sottoscritto professionista BENEVELLI MARCO dichiara che:***- Il rilievo è stato effettuato in Zona Urbana o di espansione urbanistica -*

Le particelle di superficie inferiore a 2000 mq non sono state rilevate integralmente in quanto i confini non sono materializzati interamente e la committenza non ne ha richiesto la materializzazione.



**TIPO FRAZIONAMENTO**  
**Elaborati Tecnici**

*Relazione Tecnica*

Ufficio provinciale di: REGGIO NELL'EMILIA

Protocollo n:

Data:

Codice file PREGEO: 14.783.232

Pag. 9 di 11

---

*Dati generali del tipo*

---

Comune: REGGIO NELL'EMILIA  
Foglio: 0440  
Tecnico: BENEVELLI MARCO  
Provincia: REGGIO NELL'EMILIA

Sez. Censuaria:  
Particelle: 257  
Qualifica: ARCHITETTO  
N. iscrizione: 628

---

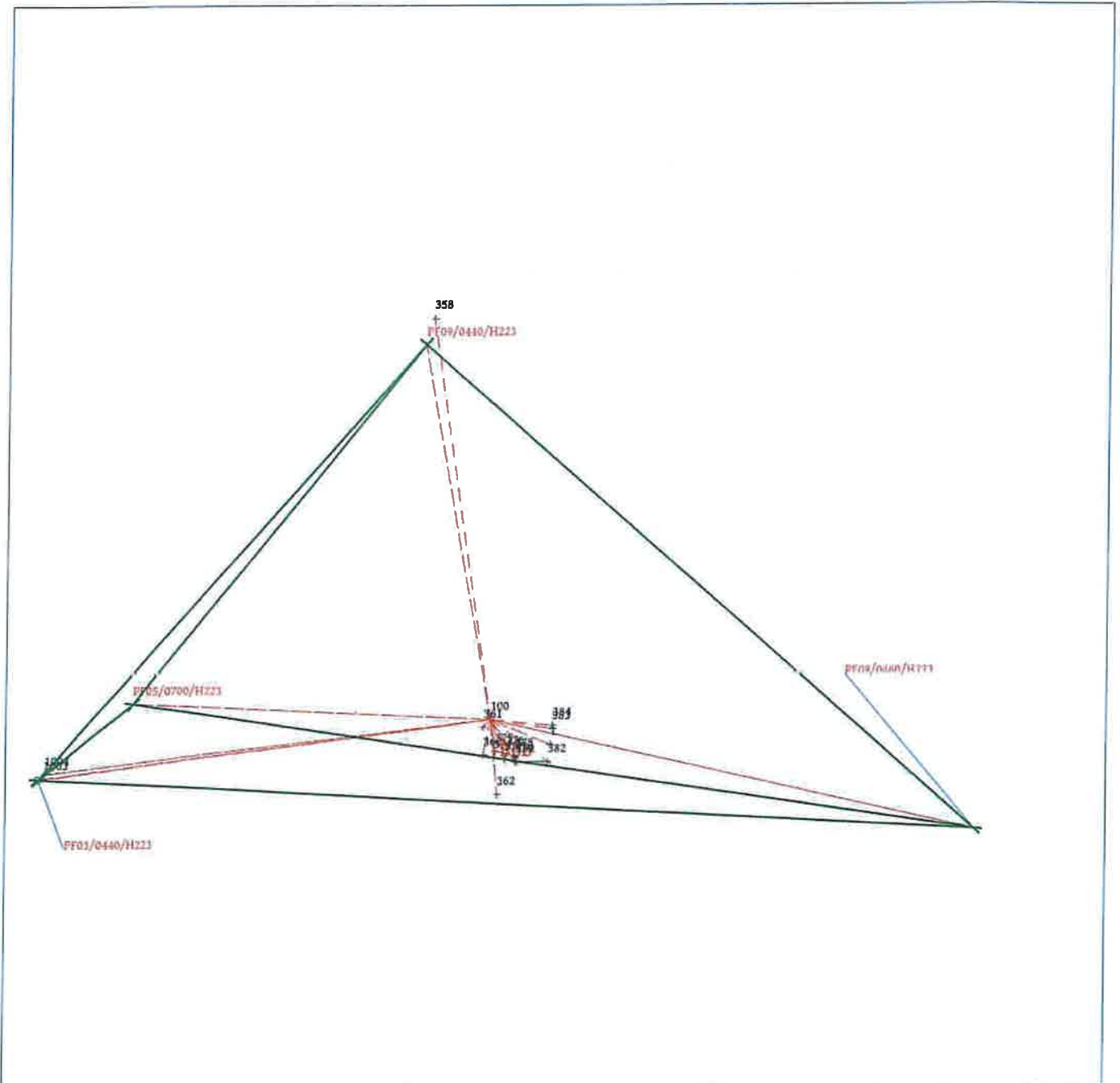
Non e' stato possibile rilevare il contorno di tutte le pericelle  
derivate in quanto non tutti i vertici di confine sono materializzati  
in loco.

Ufficio provinciale di: REGGIO NELL'EMILIA  
 Protocollo n:  
 Data :  
 Codice file PREGEO: 14.783.232

*Dati generali del tipo*

Comune:	REGGIO NELL'EMILIA	Sez. Censuaria:	
Foglio:	0440	Particelle:	257
Tecnico:	BENEVELLI MARCO	Qualifica:	ARCHITETTO
Provincia:	REGGIO NELL'EMILIA	N. iscrizione:	628

Scala 1 : 5000



Ufficio provinciale di: REGGIO NELL'EMILIA  
Protocollo n:  
Data:

Codice file PREGEO: 14.783.232

Pag. 11 di 11

*Dati generali del tipo*

Comune:	REGGIO NELL'EMILIA	Sez. Censuaria:	
Foglio:	0440	Particelle:	257
Tecnico:	BENEVELLI MARCO	Qualifica:	ARCHITETTO
Provincia:	REGGIO NELL'EMILIA	N. iscrizione:	628

Scala 1 : 300

